

TRAFFICON Trafficon d.o.o. Zagreb
 projektiranje, consulting, inženjering za promet, geodetizaciju i ceste

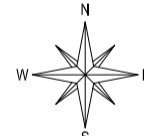


Selska cesta 50, 10000 Zagreb
 Tel. +385 1 3640 322 / Faks +385 1 3664 983
 E-mail: trafficon@trafficon.hr
 www.trafficon.hr

IBAN HR552360000110338835
 OIB 30364993041

Investitor:
 Hrvatske ceste d.o.o.
 Vunčina 3, 10000 Zagreb
 OIB 55545787885

Katastarska općina: Daranovci
 MBR: 327123
 Detaljni list: -



KOPIJA KATASTARSKOG PLANA
 - predloženo novo stanje -

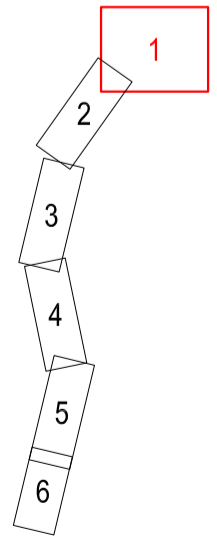
Mjerilo 1 : 1000
 Izvorno mjerilo 1:1000

BRZA CESTA POŽEGA - STARO PETROVO SELO (A3)

II FAZA: Poddionica: čvorište Brestovac Požeški - čvorište Godinjak, I faza, jedan kolnik (desni) brze ceste

Veza listova:

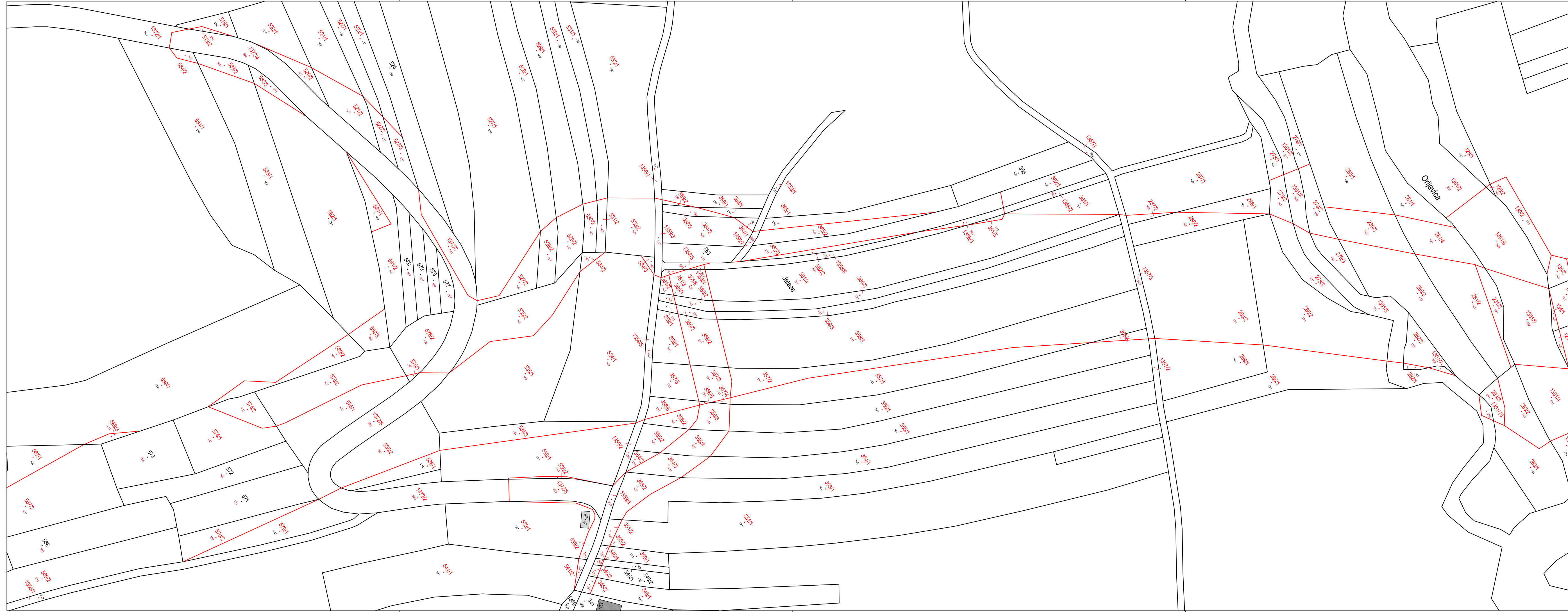
List 1 / 7



7

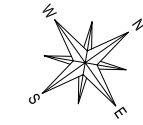
Izradio/a:
 Ivan Majić, mag.ing.geod. et geoinf.
 Zagreb, prosinac 2021. godine
 Broj elaborata: 19-0538GP-10

Odgovorna osoba za obavljanje stručnih
 geodetskih poslova
 Ivan Majić, mag.ing.geod.et geoinf.



Investitor:
 Hrvatske ceste d.o.o.
 Vončinina 3, 10000 Zagreb
 OIB 55545787885

Katastarska općina: Daranovci
 MBR: 327123
 Detaljni list: -



KOPIJA KATASTARSKOG PLANA
 - predloženo novo stanje -

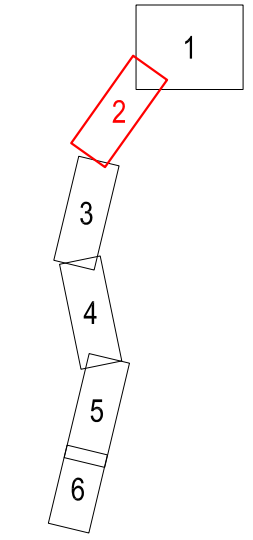
Mjerilo 1 : 1000
 Izvorno mjerilo 1:1000

BRZA CESTA POŽEGA - STARO PETROVO SELO (A3)

II FAZA: Poddionica: čvorište Brestovac Požeški - čvorište Godinjak, I faza, jedan kolnik (desni) brze ceste

Veza listova:

List 2 / 7



7

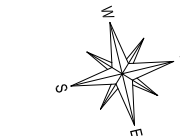
Izradio/la:
 Ivan Majić, mag.ing.geod. et geoinf.
 Zagreb, prosinac 2021. godine
 Broj elaborata: 19-0538GP-10

Odgovorna osoba za obavljanje stručnih
 geodetskih poslova
 Ivan Majić, mag.ing.geod.et geoinf.



Investitor:
 Hrvatske ceste d.o.o.
 Vončinina 3, 10000 Zagreb
 OIB 55545787885

Katastarska općina: Daranovci
 MBR: 327123
 Detaljni list: -



KOPIJA KATASTRASKOG PLANA
 - predloženo novo stanje -

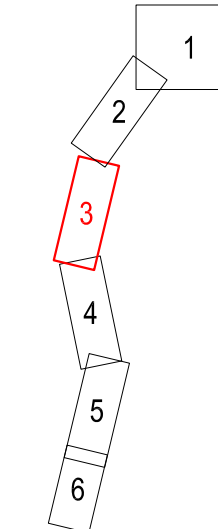
Mjerilo 1 : 1000
 Izvorno mjerilo 1:1000

BRZA CESTA POŽEGA - STARO PETROVO SELO (A3)

II FAZA: Poddionica: čvorište Brestovac Požeški - čvorište Godinjak, I faza, jedan kolnik (desni) brze ceste

Veza listova:

List 3 / 7



7

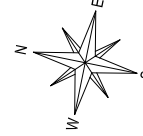
Izradio/la:
 Ivan Majić, mag.ing.geod. et geoinf.
 Zagreb, prosinac 2021. godine
 Broj elaborata: 19-0538GP-10

Odgovorna osoba za obavljanje stručnih
 geodetskih poslova
 Ivan Majić, mag.ing.geod.et geoinf.



Investitor:
 Hrvatske ceste d.o.o.
 Vončinina 3, 10000 Zagreb
 OIB 55545787885

Katastarska općina: Daranovci
 MBR: 327123
 Detaljni list: -



KOPIJA KATASTARSKOG PLANA
 - predloženo novo stanje -

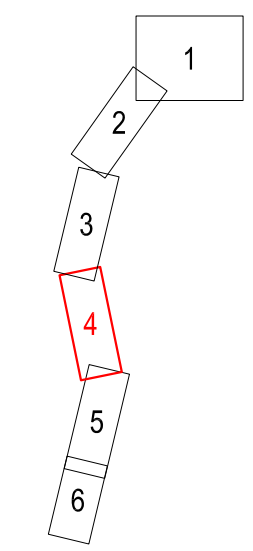
Mjerilo 1 : 1000
 Izvorno mjerilo 1:1000

BRZA CESTA POŽEGA - STARO PETROVO SELO (A3)

II FAZA: Poddionica: čvorište Brestovac Požeški - čvorište Godinjak, I faza, jedan kolnik (desni) brze ceste

Veza listova:

List 4 / 7



7

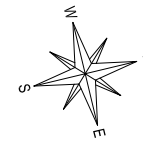
Izradio/la:
 Ivan Majić, mag.ing.geod. et geoinf.
 Zagreb, prosinac 2021. godine
 Broj elaborata: 19-0538GP-10

Odgovorna osoba za obavljanje stručnih
 geodetskih poslova
 Ivan Majić, mag.ing.geod.et geoinf.



Investitor:
Hrvatske ceste d.o.o.
Vončinina 3, 10000 Zagreb
OIB 55545787885

Katastarska općina: Daranovci
MBR: 327123
Detaljni list: -



KOPIJA KATASTARSKOG PLANA
- predloženo novo stanje -

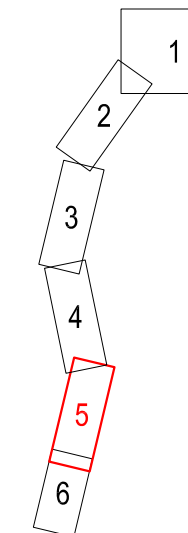
Mjerilo 1 : 1000
Izvorno mjerilo 1:1000

BRZA CESTA POŽEGA - STARO PETROVO SELO (A3)

II FAZA: Poddionica: čvorište Brestovac Požeški - čvorište Godinjak, I faza, jedan kolnik (desni) brze ceste

Veza listova:

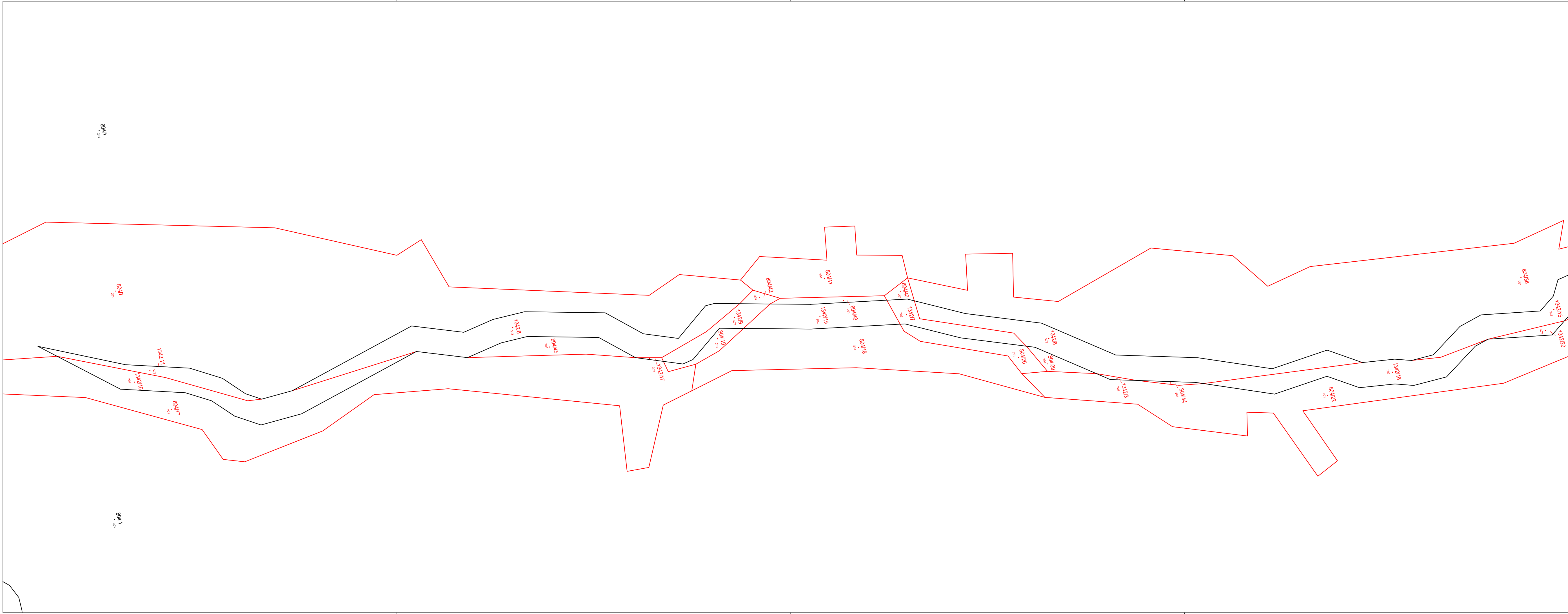
List 5 / 7



7

Izradio/la:
Ivan Majić, mag.ing.geod. et geoinf.
Zagreb, prosinac 2021. godine
Broj elaborata: 19-0538GP-10

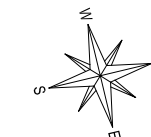
Odgovorna osoba za obavljanje stručnih
geodetskih poslova
Ivan Majić, mag.ing.geod.et geoinf.





Investitor:
Hrvatske ceste d.o.o.
Vončinina 3, 10000 Zagreb
OIB 55545787885

Katastarska općina: Daranovci
MBR: 327123
Detaljni list: -



KOPIJA KATASTARSKOG PLANA
- predloženo novo stanje -

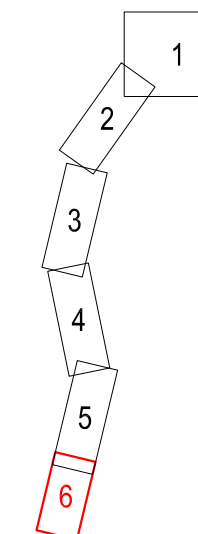
Mjerilo 1 : 1000
Izvorno mjerilo 1:1000

BRZA CESTA POŽEGA - STARO PETROVO SELO (A3)

II FAZA: Poddionica: čvorište Brestovac Požeški - čvorište Godinjak, I faza, jedan kolnik (desni)
brze ceste

Veza listova:

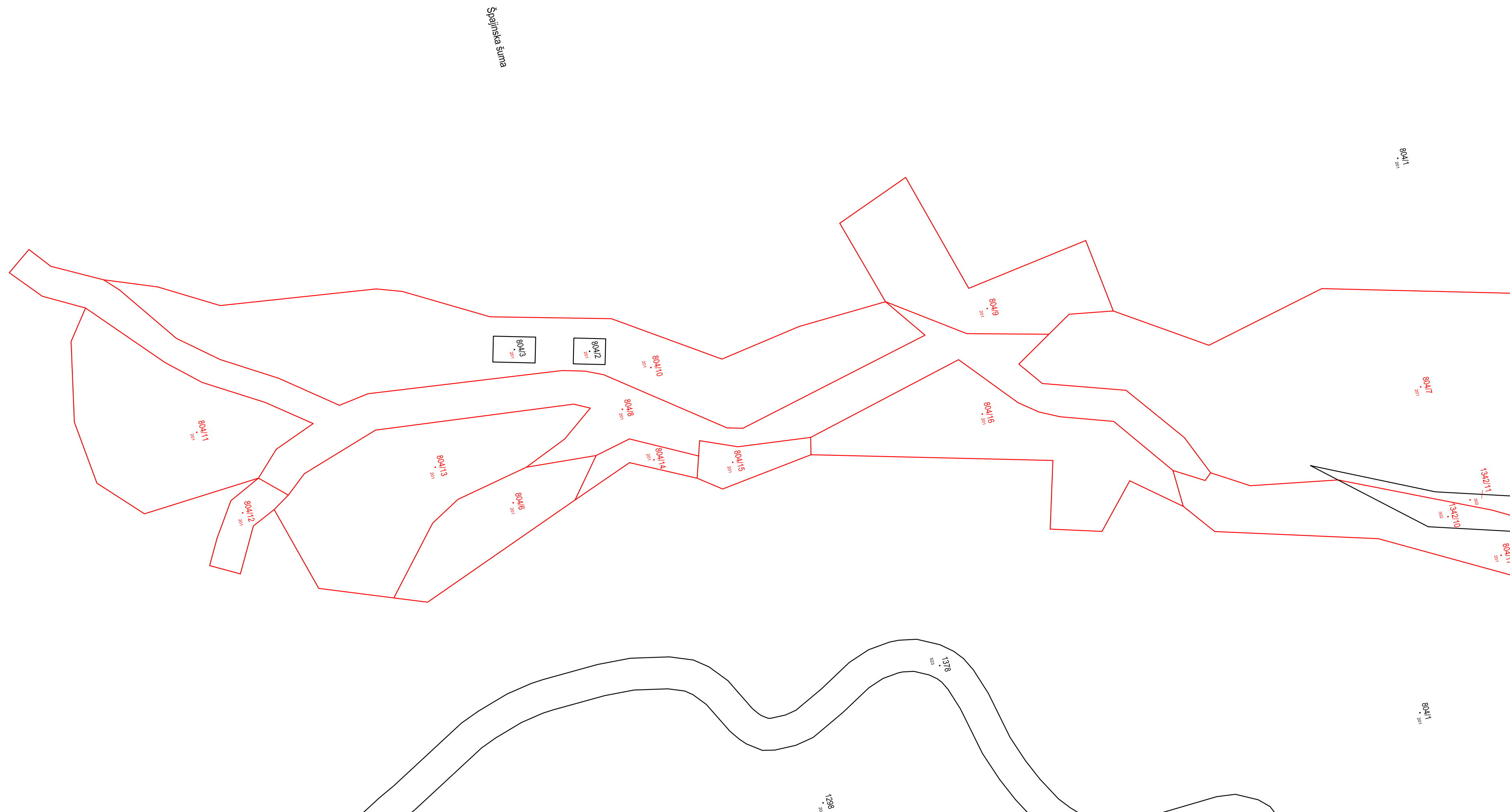
List 6 / 7



7

Izradio/la:
Ivan Majić, mag.ing.geod. et geoinf.
Zagreb, prosinac 2021. godine
Broj elaborata: 19-0538GP-10

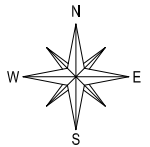
Odgovorna osoba za obavljanje stručnih
geodetskih poslova
Ivan Majić, mag.ing.geod.et geoinf.





Investitor:
Hrvatske ceste d.o.o.
Vončinina 3, 10000 Zagreb
OIB 55545787885

Katastarska općina: Daranovci
MBR: 327123
Detaljni list: -



KOPIJA KATASTARSKOG PLANA
- predloženo novo stanje -

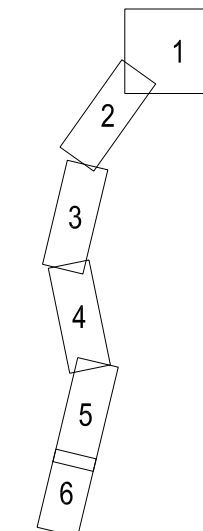
Mjerilo 1 : 1000
Izvorno mjerilo 1:1000

BRZA CESTA POŽEGA - STARO PETROVO SELO (A3)

II FAZA: Poddionica: čvorište Brestovac Požeški - čvorište Godinjak, I faza, jedan kolnik (desni)
brze ceste

Veza listova:

List 7 / 7



7

Izradio/la:
Ivan Majić, mag.ing.geod. et geoinf.
Zagreb, prosinac 2021. godine
Broj elaborata: 19-0538GP-10

Odgovorna osoba za obavljanje stručnih
geodetskih poslova
Ivan Majić, mag.ing.geod.et geoinf.

