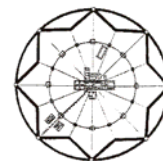




JAVNA USTANOVA

**Zavod za prostorno uređenje  
Požeško-slavonske županije**

---



Županijska 7, 34 000 Požega, HR  
tel:(+385)034/290-222;fax:(+385)034/290-220

**PROSTORNI PLAN UREĐENJA  
OPĆINE BRESTOVAC**  
- usklađenje sa Zakonom o prostornom uređenju -  
(„Narodne novine“, broj 153/13)

**S A D R Ž A J**

**OBVEZNI PRILOZI:**

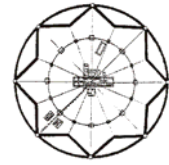
- **OBRAZLOŽENJE PLANA**
- **POPIS STRUČNIH PODLOGA NA KOJIMA SE TEMELJE PROSTORNO PLANSKA RJEŠENJA**
- **POPIS SEKTORSKIH DOKUMENATA I PROPISA POŠTIVANIH U IZRADI PLANA, KOJI SE ODOSE NA NJEGOV SADRŽAJ**
- **EVIDENCIJA POSTUPKA IZRADI I DONOŠENJA PLANA**



JAVNA USTANOVA

**Zavod za prostorno uređenje  
Požeško-slavonske županije**

---



Županijska 7, 34 000 Požega, HR  
tel: (+385)034/290-222; fax: (+385)034/290-220

**PROSTORNI PLAN UREĐENJA  
OPĆINE BRESTOVAC**  
- usklađenje sa Zakonom o prostornom uređenju -  
(„Narodne novine“, broj 153/13)

OBVEZNI PRILOZI PLANA

---

**Obrazloženje**

1. POLAZNE OSNOVE
2. OBRAZLOŽENJE USKLAĐENJA

## 1. POLAZNE OSNOVE

Osnovni Prostorni plan uređenja Općine Brestovac (u daljnjem tekstu PPUO Brestovac) donesen je u lipnju 2008. godine i objavljen u Službenom glasniku Općine Brestovac („Službeni glasnik Općine Brestovac“, br. 2/08), nakon čega su donesene Izmjene i dopune Plana 2012.g. (Službeni glasnik Općine Brestovac“, br. 3/12), a godinu poslije i pročišćeni tekst istog („Službeni glasnik Općine Brestovac“, br. 7/13).

Cjelovitim Izmjenama i dopunama Plana, obuhvaćene su sve novonastale okolnosti i potrebe koje su se pojavile u četverogodišnjem vremenskom razdoblju od početka primjene Plana kao što su usklađenje s u međuvremenu donesenom novom zakonskom regulativom, ponovna valorizacija koridora infrastrukturnih objekata (ceste, plin, električna energija, telekomunikacija, vodno gospodarstvo itd.) od interesa za Općinu i Županiju, prijedloga zaštićene prirodne baštine, gospodarenje otpadom i dr.

Važeći Plan izrađen je i donesen temeljem do sad važećih zakona koji definiraju područje prostornog uređenja. Slijedom tadašnje važeće zakonske regulative - Zakon o prostornom uređenju i gradnji („Narodne novine“, broj 76/07, 38/09, 55/11, 90/11 i 50/12) kao i pratećeg „Pravilnika o sadržaju, mjerilima kartografskih prikaza, obveznim prostornim pokazateljima i standardu elaborata prostornih planova“ (NN br. 106/98, 39/04, 45/04, 163/04, 148/10 (prestao važiti) i 9/11), navedeni prostorni plan unutar građevinskog područja ima razgraničenje površina kao postojeće/izgrađeno i planirano/neizgrađeno građevinsko zemljište definiranih namjena površina.

Donošenjem „novog“ Zakona o prostornom uređenju (NN br. 153/13) uvedena je detaljnija kategorizacija građevinskog područja i utvrđene obveze prilikom izdavanja lokacijske i građevinske dozvole.

Člankom 3. navedenog Zakona u poglavlju „Pojmovi“ definira se :

**„20. neizgrađeni dio građevinskog područja je područje određeno prostornim planom planirano za daljnji razvoj**

**21. neuređeni dio građevinskog područja je neizgrađeni dio građevinskog područja određen prostornim planom na kojemu nije izgrađena planirana osnovna infrastruktura**

**22. osnovna infrastruktura je prometna površina preko koje se osigurava pristup do građevne čestice, odnosno zgrade, javno parkiralište, građevine za odvodnju otpadnih voda i niskonaponska elektroenergetska mreža**

**28. prometna površina je površina javne namjene, površina u vlasništvu vlasnika građevne čestice ili površina na kojoj je osnovano pravo služnosti prolaza u svrhu pristupa do građevne čestice.“**

Člankom 201. navedenog Zakona u poglavlju „Dokumenti prostornog uređenja“ definira se obveza dopune PPUO/G, a u smislu određivanja neuređenih dijelove građevinskih područja i izgrađenih dijelove građevinskih područja planiranih za urbanu preobrazbu u skladu s ovim Zakonom. Do ispunjenja ove obveze „dopune PPUO“ (odnosno usklađenja sa Zakonom) neuređenim dijelom građevinskog područja smatraju se neizgrađeni dijelovi građevinskog područja određeni prostornim planovima, a izgrađenim dijelovima građevinskih područja

planiranim za urbanu preobrazbu u smislu ovoga Zakona smatraju se dijelovi građevinskog područja određeni za urbanu obnovu prostornim planovima koji su na snazi na dan stupanja na snagu ovoga Zakona. Slijedom navedenog za sva građevinska područja koja su određena kao planirana/neizgrađena ili izgrađena određena za urbanu sanaciju, a za koje nije donesen urbanistički plan uređenja ili druga vrsta provedbenog dokumenta prostornog uređenja koji su bili propisani dosadašnjim zakonima onemogućen je postupak izdavanja lokacijske i građevinske dozvole izuzev zamjenskih građevina.

*Odlukom o izradi usklađenja Prostornog plana uređenja općine Brestovac („Službeni glasnik Općine Brestovac“, br. 9/14 – u daljnjem tekstu Odluka o izradi usklađenja PPUO Brestovac) sa Zakonom o prostornom uređenju („Narodne novine“, br. 153/13 – u daljnjem tekstu Zakon), donesenom na temelju članka 86. Zakona i članka 31. Statuta Općine Brestovac („Službeni glasnik Općine Brestovac“, br.3/13 i 9/13), od strane Općinskog vijeća Općine Brestovac, u prosincu 2014. godine, omogućen je postupak usklađenja PPUO Brestovca sa Zakonom kroz analizu građevinskih područja određenih važećim Planom („Službeni glasnik Općine Brestovac“, br. 2/08, 3/12 i 7/13 – pročišćeni tekst).*

Sukladno Odluci o izradi usklađenja PPUO Brestovca sa Zakonom, a temeljem Odluke Župana Požeško-slavonske županije o povjeravanju izrade istog (Klasa: 350-01/15-01/03, Urbroj: 2177/1-01-15-2 od 27. siječnja 2015. godine (Požeško-slavonski službeni glasnik, br. 02/2015) sklopljen je Ugovor o izradi usklađenja Prostornog plana uređenja općine Brestovac sa Zakonom o prostornom uređenju (ZAVOD: Klasa: 350-01/15-09/2, Urbroj: 2177/1-3-1-15-1; OPĆINA BRESTOVAC: Klasa:350-01/15-01/01, Urbroj: 2177-02/03-15-2; dana: 04. veljače 2015.), između Općine Brestovac i Zavoda za prostorno uređenje Požeško-slavonske županije, na osnovu kojeg je izrađen elaborat Prostornog plana uređenja Općine Brestovac - usklađenje sa Zakonom o prostornom uređenju („Narodne novine“, broj 153/13).

Nositelj izrade ovog PPUO Brestovca – usklađenje sa Zakonom, je Jedinostveni upravni Odjel Općine Brestovac (u daljnjem tekstu: Nositelj izrade), a izrađivač, sukladno članku 27. Zakona, Zavod za prostorno uređenje Požeško-slavonske županije (u daljnjem tekstu: Izrađivač).

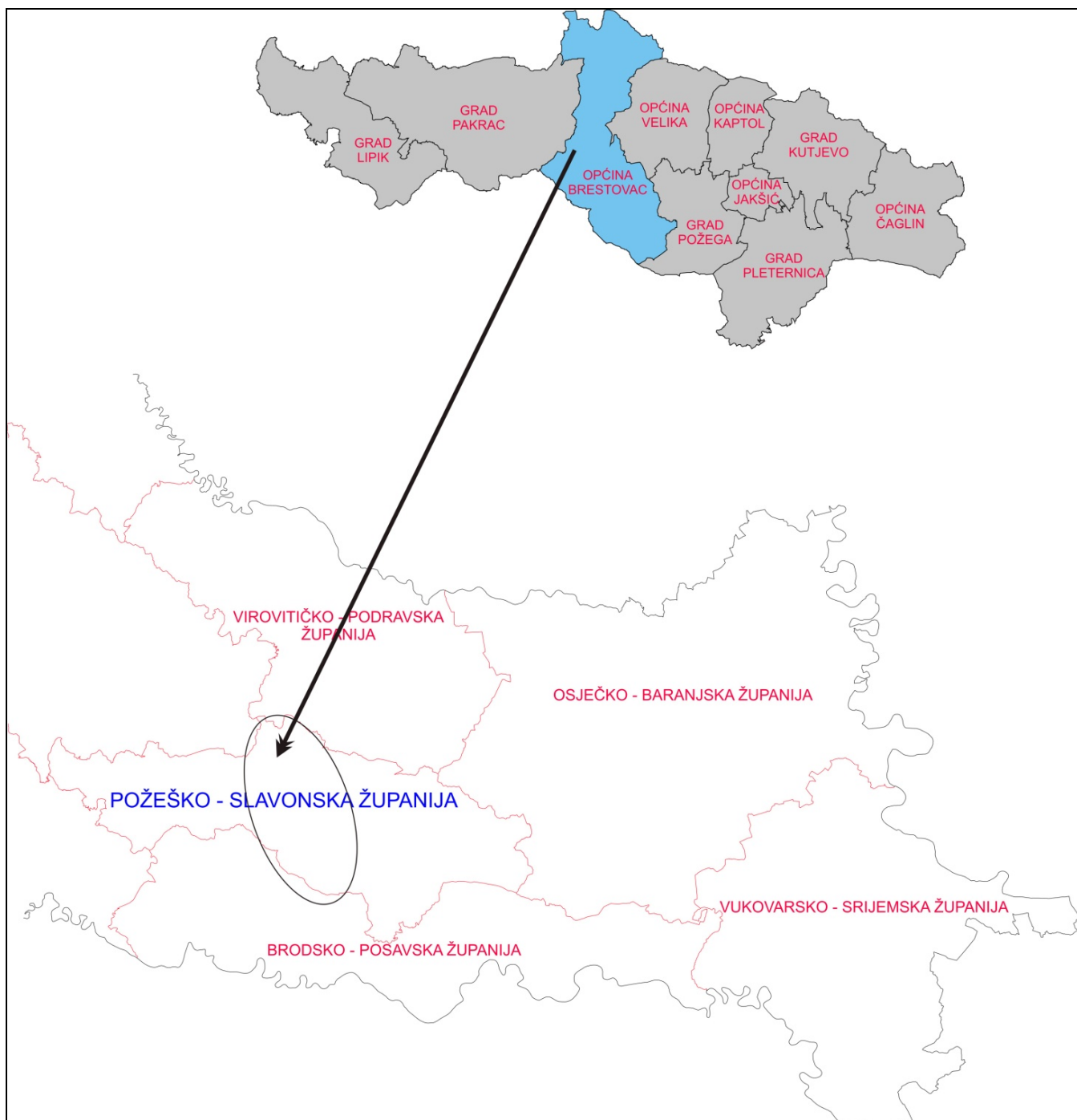
Obuhvat usklađenja Plana su postojeća građevinska područja određena važećim Prostornim planom.

Navedeni PPUO nema izgrađenih građevinskih područja predviđenih za urbanu sanaciju, odnosno predviđenih zona određenih za potrebe urbane obnove slijedom prošlog Zakona o prostornom uređenju i gradnji određenih kroz važeći PPUO.

Temeljem navedenog, ciljevi i programska polazišta Plana, su omogućavanje ishođenja dozvola i akata gradnje na građevinskom zemljištu određenom kao neizgrađeno, ali koje je u naravi uređeno građevinsko zemljište.

**Kako ova dopuna Prostornog plana isključivo predstavlja usklađenje sa Zakonom, provodi se po skraćenom postupku bez provođenja javne rasprave i bez sudjelovanja javnopravnih tijela.**





## 2. OBRAZLOŽENJE USKLAĐENJA

U postupku analize neuređenih dijelova građevinskih područja i izgrađenih dijelova tih područja planiranih za urbanu preobrazbu, sukladno članku 201. Zakona, izvršen je uvid u Odredbe za provođenje POUO Brestovac, koje se odnose na:

- određivanje veličine građevne čestice, a koje glase:

### „5.1. Uređenje naselja i područja izvan naselja

(20.) *U građevinskom području naselja ne smiju se graditi građevine koje bi svojim postojanjem i uporabom neposredno ili posredno ugrožavale život, zdravlje i rad ljudi u naselju, odnosno vrijednosti okoliša, niti se smije zemljište uređivati ili koristiti na način koji bi izazvao takve posljedice.*

*U stambenim zonama ne mogu se smještati one proizvodne građevine za koje je prema odredbama posebnih propisa određena provedba postupka procjene utjecaja zahvata na okoliš.*

*Formiranje građevnih čestica i parcelacija u svrhu formiranja građevnih čestica provodit će se u skladu s Odredbama ovog Plana ili planovima užih područja.*

*Postojeći prostori i građevine, čija namjena nije u skladu sa Planom mogu se zadržati sve do trenutka privođenja prostora ili građevina planiranoj namjeni, ali je ne smiju onemogućavati.*

(21.) *Građevinsko područje čini izgrađeni i neizgrađeni dio.*

*Izgrađeni dio građevinskog područja su izgrađene i uređene građevne čestice i druge površine privedene različitoj namjeni kao i neizgrađene i neuređene čestice zemljišta površine do 5.000 m koje s izgrađenim dijelom građevinskog područja čine prostornu cjelinu.*

*Neizgrađeni dio građevinskog područja je jedna ili više neposredno povezanih neizgrađenih i neuređenih čestica zemljišta ukupne površine veće od 5.000 m.*

(22.) *Građevna čestica je čestica zemljišta s pristupom na prometnu površinu koja je izgrađena ili koju je u skladu s uvjetima prostornog plana planirano utvrditi oblikom i površinom od jedne ili više čestica zemljišta ili njihovih dijelova te izgraditi, odnosno urediti.*

*Na izgrađenom ili neizgrađenom dijelu građevinskog područja može se graditi samo na uređenoj građevnoj čestici sa koje je osiguran pristup na prometnu površinu.*

*Građevnom česticom smatra se kod vrlo dubokih parcela, zemljište dubine 50 - 150 m od regulacijske linije ovisno o tipologiji naselja (do 50 m kod brdskih naselja i do 150 m kod ravničarskih naselja). U slučajevima kad je postojeća izgradnja na većoj dubini, građevinskom parcelom smatra se zemljište do dubine 10 m iza zadnje izgrađene zgrade.*

- određivanje priključenja građevne čestice na javnu prometnu površinu i komunalnu infrastrukturu, a koje glase:

#### „5.1.1. Opći uvjeti gradnje i uređenja prostora

(25.) *Opći uvjeti gradnje primjenjuju se na sve građevne čestice i građevine u građevinskim područjima i van njih.*

##### 5.1.1.1. Građevne čestice

(26.) *Građevna čestica je zemljište koje omogućuje gradnju i korištenje čestice sukladno Odredbama PPUO Brestovca, koja ima direktan pristup s prometne površine, a formira*

se u skladu s uvjetima prostornog plana od jedne ili više čestica zemljišta ili njihovih dijelova sukladno posebnom zakonu.

Prometna površina je površina javne namjene, nerazvrstana cesta, površina u vlasništvu vlasnika građevne čestice ili površina na kojoj je osnovano pravo služnosti prolaza u svrhu pristupa do građevne čestice.

Prometnom površinom iz stavka 1., smatra se ulični koridor širine utvrđene u člancima (218.) - (221.) ovih Odredbi, koji je kao javno dobro spojen na sustav uličnih koridora u naselju i za koji su riješeni imovinsko - pravni odnosi. Iznimno, čestica na kojoj su postojeće, legalno izgrađene građevine može imati osiguran pristup na drugi način (služnost prolaza preko druge čestice, površina u vlasništvu vlasnika čestice i sl.)."

5.1.1.4. Način i uvjeti priključenja građevne čestice odnosno građevine na javnu prometnu površinu i komunalnu infrastrukturu

- (56e.) Neizgrađene dijelove građevinskih područja naselja treba opremiti komunalnom i prometnom infrastrukturom u skladu s Odredbama ovog Plana.
- (57.) Građevna čestica mora imati direktan pristup s prometne površine, sukladno članku (26.) ovih Odredbi.  
Mostovi preko vodotoka smatraju se, uz prethodno pribavljene uvjete ustanove s javnim ovlastima nadležne za vodno gospodarstvo, neposrednim pristupom na prometnu površinu.
- (58.) Kolni pristup od ceste do građevne čestice mora biti širine min. 3,0 m.  
Prilikom izgradnje kolnih pristupa preko površina javne namjene ne smiju se ugrožavati postojeće građevine na tim površinama ili onemogućavati njihovo korištenje.
- (59.) Ako na dijelu građevinskog područja na kojem će se izvoditi građevina postoji javni vodoopskrbni sustav, ona se obvezno mora priključiti na isti, na način propisan od nadležnog distributera.  
U slučajevima kada ne postoji izgrađen vodoopskrbni sustav, opskrba pitkom vodom se rješava na higijenski način prema mjesnim prilikama, sve do izgradnje istog.
- (59a.) Ako na dijelu građevinskog područja na kojem će se izvoditi građevina postoji javni odvodni sustav, ona se obavezno mora priključiti na isti, na način propisan od nadležnog distributera.  
U slučajevima kada ne postoji izgrađen javni odvodni sustav, otpadne vode iz domaćinstva moraju se ispuštati u nepropusne septičke taložnice.  
Otpadne vode iz proizvodno-poslovnih, gospodarskih i drugih sličnih građevina koje kroz svoju djelatnost mogu biti potencijalni ili stvarni izvor zagađenja, moraju se prethodno pročistiti, odnosno stručno dokazati da svojom agresivnošću ne utječe na zagađivanje čovjekova okoliša.
- (59b.) Priključivanje građevina na elektroenergetsku, elektroničku, komunikacijsku i plinsku mrežu obavlja se na način propisan od nadležnog distributera.
- (60.) Na neizgrađenom dijelu građevinskog područja, koje je prikazano na kartografskim prikazima građevinskog područja, ne može se graditi ako zemljište nije uređeno, odnosno komunalno opremljeno na minimalnoj razini ili čije je uređenje započeto na temelju programa gradnje građevina i uređaja komunalne infrastrukture prema posebnom propisu.  
Minimalna razina komunalne opremljenosti u građevinskim područjima naselja je slijedeća:
- pristup s prometne površine - kolnik izveden u kamenom materijalu (makadam) minimalne širine 4,5 m,

- odvodnja otpadnih voda,
- propisani broj parkirališnih mjesta,
- mogućnost priključka na elektroenergetsku mrežu ili putem osobnog agregata
- mogućnost priključka na javni vodovod ili na vlastiti bunar

Osiguranje minimalne razine komunalne opremljenosti prema podstavku 4. i 5. prethodnog stavka nije obvezno za građevine koje za svoju funkciju ne trebaju elektroenergetski i vodovodni priključak.“

- određivanje širine uličnih koridora javnih cesta u građevinskom području naselja, a koje glase:

#### „6.3.1. Prometni sustavi

##### 6.3.1.1. Cestovni promet

- (215.) *Mreža postojećih razvrstanih javnih cesta utvrđena je u PPUOB, a kategorija prometnica utvrđena je na temelju Odluke nadležnog Ministarstva. Kategorija svih prometnica na području Općine može se mijenjati sukladno izmjenama Odluke iz stavka 1. ove točke bez promjene PPUOB. Od dana stupanja na snagu Odluke, na tu prometnicu i okolni prostor primjenjuju se uvjeti gradnje utvrđeni ovim Odredbama, sukladno novoj kategoriji prometnice. U slučaju da prometnica nije naznačena u kartografskim prikazima uvjeti se odnose na postojeću trasu. Rekonstrukcija dionice korigiranjem prometno-tehničkih elemenata postojeće trase ceste ne smatra se promjenom trase.*
- (216.) *Ulični koridor u naselju je prostor između regulacijskih pravaca, koji je namijenjen gradnji kolnika, parkirališta, kolno-pješačkih prilaza građevinskoj parceli, prometnih površina pješačkog, biciklističkog i javnog prometa, te vođenja svih vrsta infrastrukturnih vodova, uključujući i odvodni sustav oborinske odvodnje, uređenju zelenih površina, postavljanju urbane opreme i sl.*
- (216a.) *Najmanja širina kolnika za državne i županijske ceste mora biti 7,0 m, a za lokalne ceste 6,0 m. Iznimno, na brdskim predjelima i kroz izgrađena građevinska područja brdskih naselja, kolnik javnih cesta izvan naselja može se projektirati i uži, ali minimalno u skladu sa širinama određenim posebnim propisom. Nerazvrstane prometnice trebaju imati širinu kolnika od 6,0 m. Kada su prometnice planirane kao jednosmjerne minimalna širina kolnika iznosi 4,5 m. Jednosmjerna prometnica može se izgrađivati samo iznimno, na preglednom dijelu ulice, pod uvjetom da se na svakih 100 m uredi ugibalište, odnosno u slijepim ulicama čija dužina na prelazi 100 m na preglednom ili 50 m na nepreglednom dijelu. Iznimno, prometnice unutar građevinskog područja naselja mogu biti formirane kao kolno-pješačke površine, pri čemu se ulice formiraju kao kolno-pješačke površine čija širina može biti jednaka širini koridora ulice.*
- \*\*\*\*
- (217.) *Svi ulični koridori u građevinskom području na koje postoji neposredan pristup s građevnih čestica, ili su uvjet za formiranje građevnih čestica, moraju biti povezani u jedinstveni prometni sustav.*
- (218.) *Za nove ulične koridore u građevinskim područjima naselja potrebno je, gdje god je to moguće, osigurati širinu*

- 25,0 m za ulični koridor kojim prolazi državna cesta,
- 20,0 m za ulični koridor kojim prolazi županijska cesta,
- 18,0 m za ulični koridor kojim prolazi lokalna cesta,
- 12,0 m za ulične koridore kojima prolaze ostale ceste.

(219.) U slučaju da se zbog postojećih građevina, prirodnih ili drugih specifičnih prostornih ograničenja ne može osigurati preporučena širina uličnog koridora, iznimno se mogu utvrditi i manje širine.

Minimalna širina koridora u građevinskom području mora biti takva da omogućí smještaj svih postojećih i planiranih prometnih površina (kolnik ili kolno-pješačka površina, pješačka staza i sl.), svih postojećih i planiranih infrastrukturnih vodova (naročito sustava odvodnje oborinskih voda iz uličnog profila) te da zadovolji uvjete za vatrogasni pristup prema posebnom propisu, i to:

- 8,0 m za dvosmjerni promet
- 6,0 m za jednosmjerni promet.

(220.) U okviru građevinskog područja naselja izuzetno širina uličnog koridora uz koji je moguća gradnja može biti i manja od širina navedenih u prethodnom članku uz uvjet da se radi o već formiranoj čestici puta, da njegova širina odgovara minimalnoj širini određenoj temeljem posebnog propisa o vatrogasnim pristupima.

U slučaju otežanih terenskih uvjeta ili ograničenja već postojećom izgradnjom, u izgrađenom dijelu građevinskog područja mogu se i formirati ulični koridori manji od navedenih prethodnom članku, i to kao kolno-pješke površine, također uz uvjet da njihova širina odgovara minimalnoj širini određenoj temeljem posebnog propisa o vatrogasnim pristupima.

Ulice uže od 6,0 m moraju se obavezno urediti kao kolno-pješačke površine, pri čemu širina kolnika, odnosno kolno-pješačke površine može biti jednaka širini koridora.

(220a.) Slijepe ulice, tamo gdje se planiraju, moraju na kraju imati okretište za komunalna i druga vozila.“

Temeljem navedenog podijeljene su neizgrađene površine unutar naselja po zonama i iste označene na kartografskom prikazu i analizirane tablično kroz sljedeće parametre:

1. Prometna površina:

- da li posjeduju pristup na prometnu površinu,
- status katastarske čestice prometne površine sukladno z.k. ulošku ili DOF podlozi,
- širina prometne površine (provjera minimalnih širina postojećih koridora slijedom Odredbi za provođenje Plan i nadležnog zakona),

2. Niskonaponska mreža: 7

- dostupnost u odnosu na lokacije postojeće TS 10(20)/0,4 kV :  
a) radijus načelno 500 metara od lokacije postojeće TS kao predloženi,

3. Temeljem navedenih Odredbi za provođenje Plana, priključak na građevine za odvodnju otpadnih voda, u slučajevima kada ne postoji izgrađen odvodni sustav, je omogućen kroz izgradnju vodonepropusnih, armirano – betonskih, trodijelnih septičkih taložnice, ili prikupljanjem u vodonepropusne sabirne jame, separatora ulja i masti, pjeskolova, gnojnice i sl., uz obvezu pražnjenje jama, zabranu ispuštanja u okoliš i konačno zbrinjavanje otpadnih voda, sukladno posebnom propisu, i dalje se ne promatra kroz tablični prikaz.

4. Dubina građevinske čestice omogućena važećim člancima Odredbi za provođenje Plana kod vrlo dubokih parcela iznosi 50 - 150 m od regulacijske linije, ovisno o tipologiji naselja (do 50 m kod brdskih naselja i do 150 m kod ravničarskih naselja). Stoga je, slijedom tradicije, odnosno lokalno uobičajenih dubina parcela, promatrana, u pravilu, dubina od cca 80 m, a što ulazi u okvire propisane Odredbama. U iznimnim slučajevima, kada je iz opravdanih razloga bilo potrebno/logično osigurati veću dubinu građevinske čestice te kad je postojeća izgradnja na većoj dubini pa se, sukladno Odredbama za provođenje Plana, građevinskom parcelom smatra zemljište do dubine 10 m iza zadnje izgrađene zgrade, tada je promatrana i dubina veća od 80 m, ali ne veća od 150 m kako je i propisano tim Odredbama.

Kroz analizu korišten je i sljedeći kriterij:

„Za neizgrađene građevinske čestice koje nemaju direktan pristup na prometnu površinu, a nisu na kartografskim prikazima mjerila 1: 5000 označene kao neuređene ostvaruju svoje pravo (status uređenog) isključivo objedinjenjem s jednom ili više susjednih čestica od kojih barem jedna posjeduje pravo neposrednog pristupa na prometnu površinu, na način da novoformirana jedinstvena građevna čestica, propisanog oblika i dubine, ima direktan pristup na prometnu površinu.“

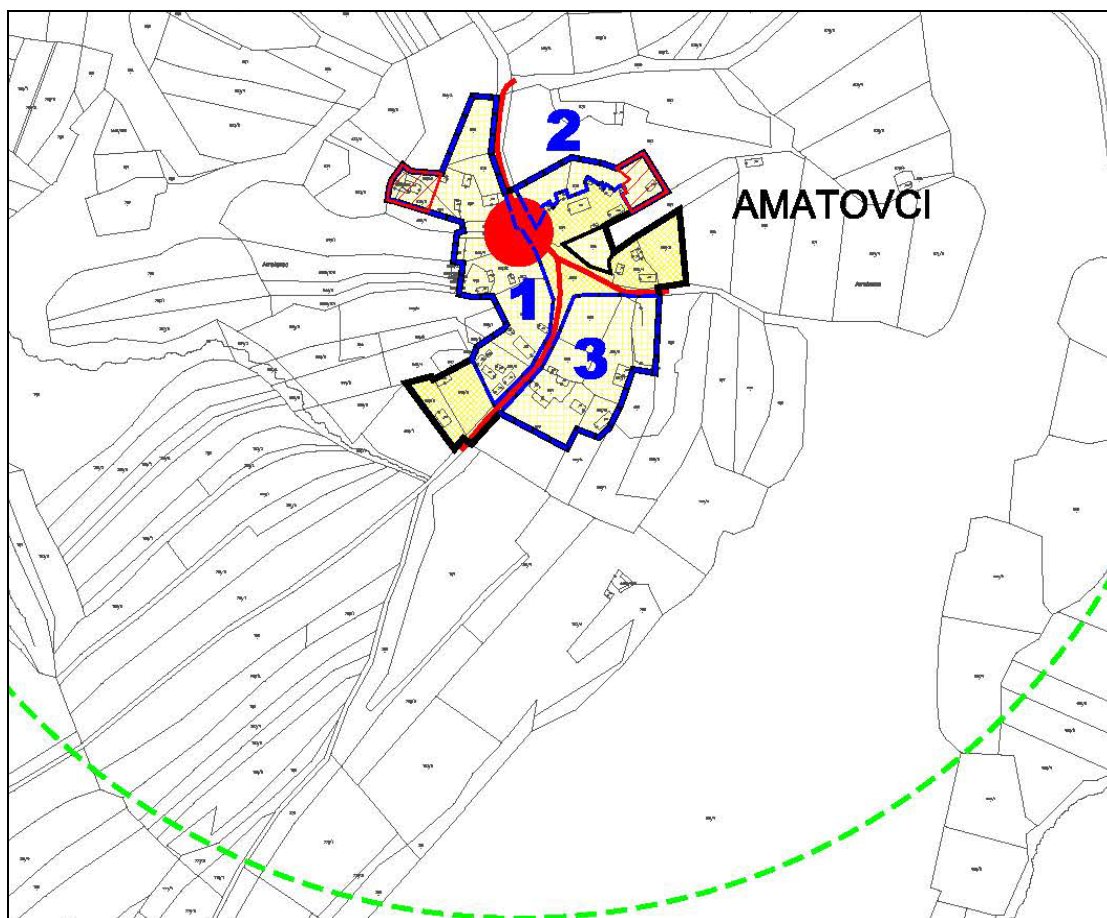
## 2.1. ZONIRANJE GRAĐEVINSKIH PODRUČJA I ANALIZA PO KARTOGRASKIM PRIKAZIMA GRAĐEVINSKIH PODRUČJA MJERILA 1: 5000

Legenda kartografskih prikaza:



**2.1.1. KARTOGRAFSKI PRIKAZ - 4.1. Građevinsko područje naselja – Amatovci, Kamenski Šeovci**

**- Amatovci**



OPĆINA BRESTOVAC PPUO (SL.GLASNIK OPĆINE BRESTOVAC 2/08, 3/12 I 7/13 PROČIŠĆENI TEKST)							
NASELJE	ZONA	PUT-pristup zone			nisko naponska mreža	ZAKLJUČAK	
		k.č. br.	namjena katastar	širina m		uređeno	neuređeno
AMATOVCI	1	2209	put	8,13 - 9,27	DA	+	+
	2	2209	put	8,13-9,27	DA	+	+
	3	2209	put	4,89 - 7,31	DA	+	

**• Kamenski Šeovci**

**Građevinsko područje naselja – Kamenski Šeovci** nije analiziran s obzirom da je Izmjenama i dopuna Prostornog plana Općine Brestovac iz 2012. godine („Službeni glasnik Općine Brestovac“, broj 3/12) utvrđeno ukidanje granice građevinskog područja istog.

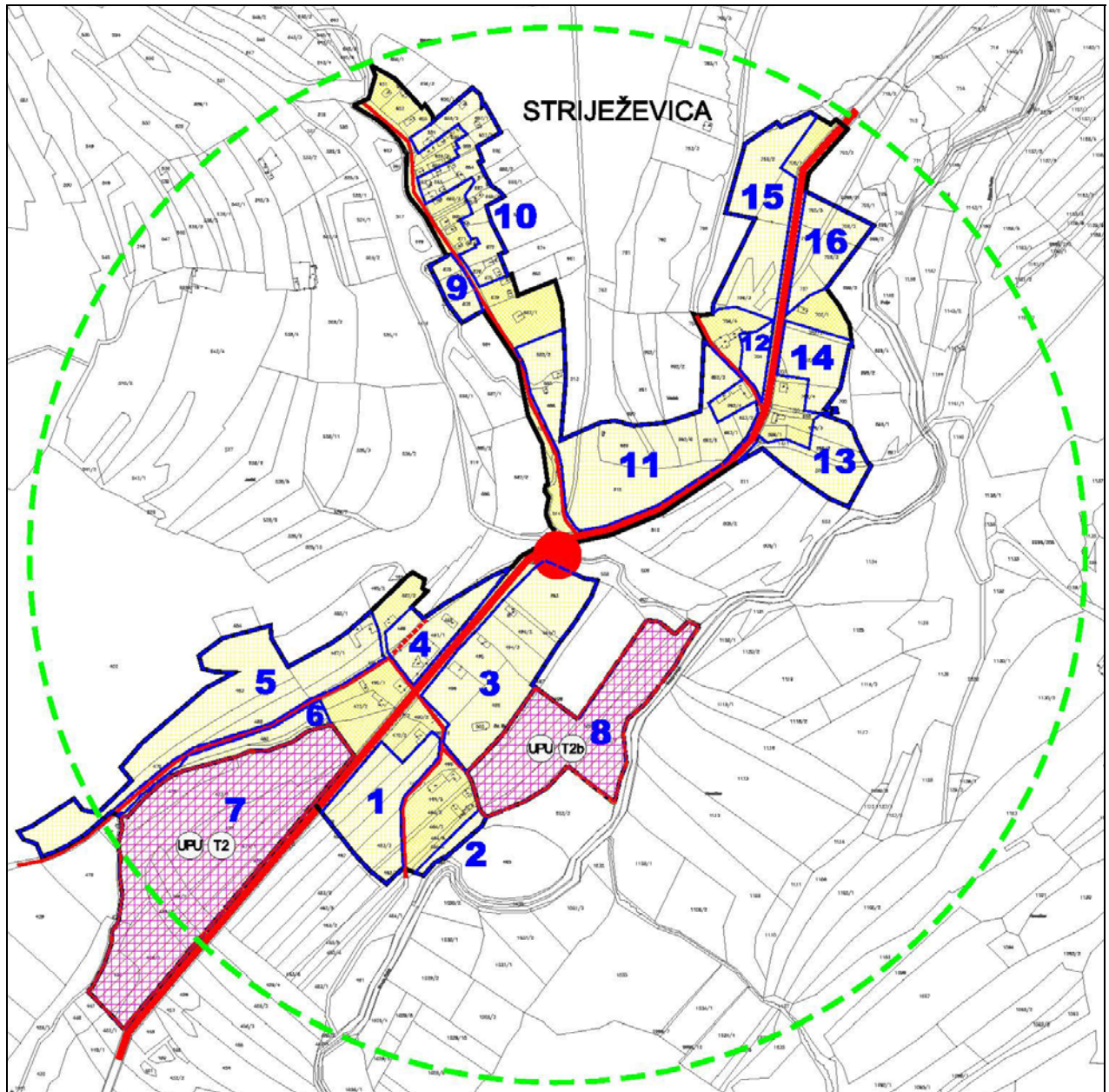


## 2.1.2. KARTOGRAFSKI PRIKAZ - 4.2. Građevinsko područje naselja – Bogdašić, Striježevica

- **Bogdašić**

**Građevinsko područje naselja – Bogdašić** nije analiziran s obzirom da je Izmjenama i dopuna Prostornog plana Općine Brestovac iz 2012. godine („Službeni glasnik Općine Brestovac“, broj 3/12) utvrđeno ukidanje granice građevinskog područja istog.

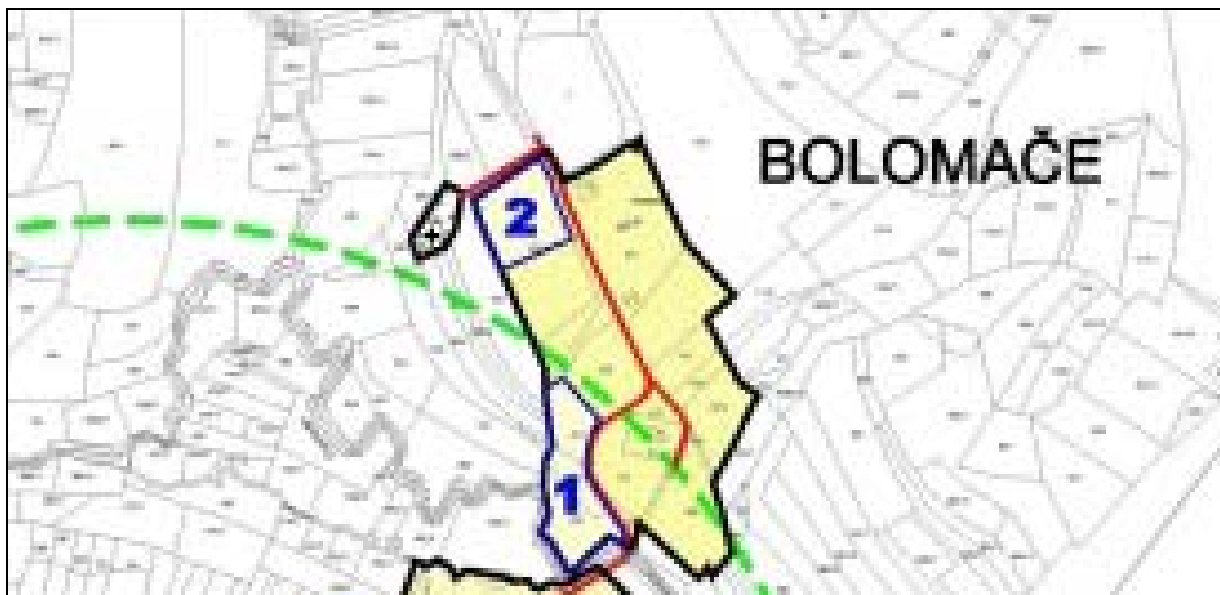
- **Striježevica**



OPĆINA BRESTOVAC PPUO (SL.GLASNIK OPĆINE BRESTOVAC 2/08, 3/12 I 7/13 PROČIŠĆENI TEKST)							
NASELJE	ZONA	PUT-pristup zone			nisko naponska mreža	ZAKLJUČAK	
		k.č.br.	namjena	širina		uređeno	neuređeno
			katastar	m			
STRIJEŽEVICA	1	1417/2	DC	12,25 - 12,56	DA	+	
		1417/1	PUT	4,53 - 4,82	DA		
	2	1417/1	PUT	4,53 - 4,82	DA	+	
	3	1417/2	DC	11,66 - 13,00	DA	+	
		1417/1	PUT	4,53 - 4,82	DA		
	4	1417/2	DC	11,66 - 13,00	DA	+	
		1417/1	PUT	4,53 - 5,51	DA		
		1418	PUT	4,59 - 5,12	DA		
	5	1418	PUT	4,11 - 9,78	DA	+	
	6	1418	PUT	4,11 - 9,78	DA	+	
	7	1418	PUT	8,13 - 9,78	NE		+
		1417/2	DC	11,48 - 12,56			
	8	1417/1	PUT	4,53 - 4,82	NE		+
	9	1413	PUT	6,30 - 7,16	DA	+	
	10	1413	PUT	5,72 - 11,19	DA	+	
	11	1403/3	DC	10,4 - 11,23	DA	+	
1413		PUT	4,51 - 5,40	DA			
1404		PUT	4,83 - 5,38	DA			
12	1404	PUT	4,83 - 4,86	DA	+		
	1403/3	DC	10,77 - 12,07	DA			
13	1403/3	DC	11,05 - 10,66	DA	+		
14	1403/3	DC	11,46 - 12,07	DA	+		
15	1403/3	DC	12,07 - 12,19	DA	+		
16	1403/3	DC	12,07 - 12,19	DA	+		

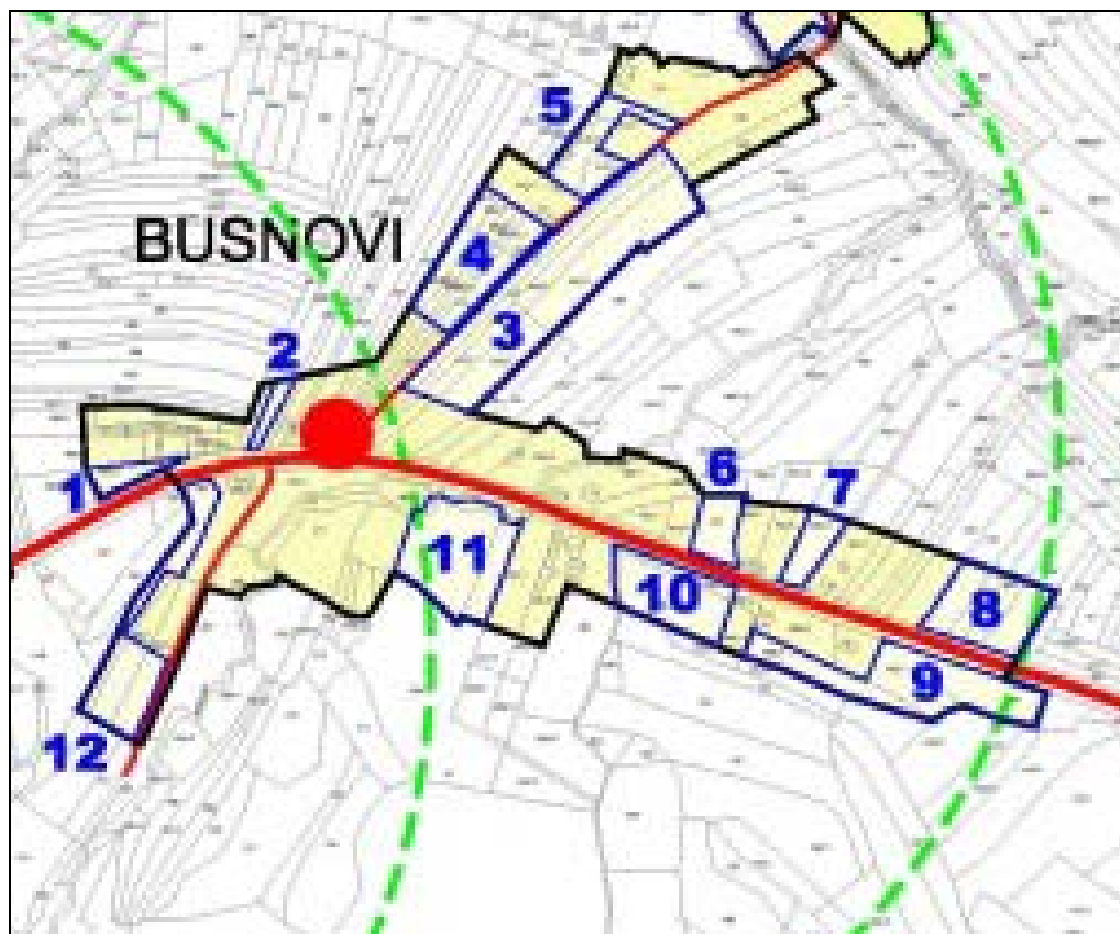
**2.1.3. KARTOGRAFSKI PRIKAZ - 4.3. Građevinsko područje naselja – Bolomače, Busnovi, Ivandol, Oblakovac**

• **Bolomače**



OPĆINA BRESTOVAC PPUO (SL.GLASNIK OPĆINE BRESTOVAC 2/08, 3/12 I 7/13 PROČIŠĆENI TEKST)							
NASELJE	ZONA	PUT-pristup zone			nisko naponska mreža	ZAKLJUČAK	
		k.č.br.	namjena katastar	širina m		uređeno	neuređeno
BOLOMAČE	1	643	PUT	4,51 - 4,74	DA	+	
	2	643	PUT	4,55 - 5,03	DA	+	

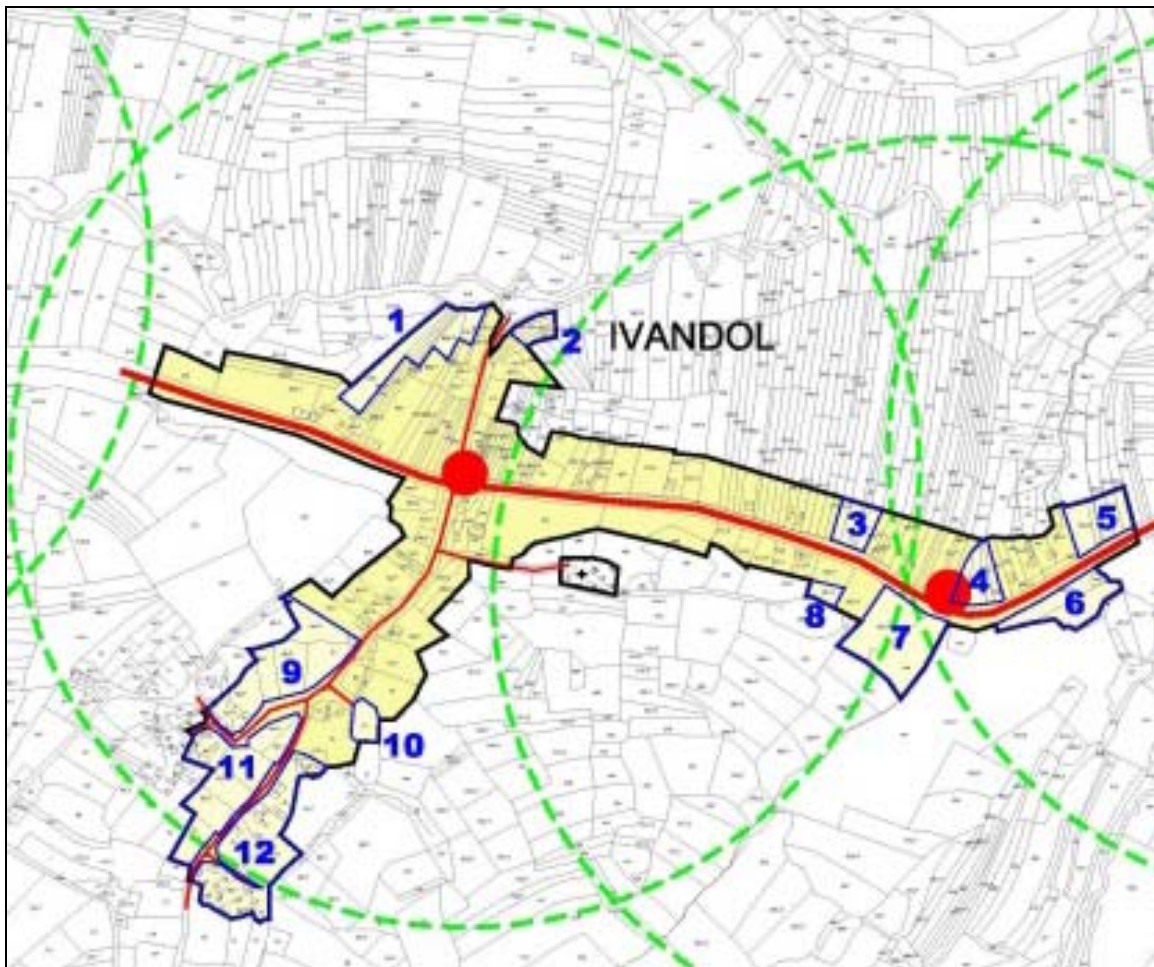
- **Busnovi**



OPĆINA BRESTOVAC PPUO (SL. GLASNIK OPĆINE BRESTOVAC 2/08, 3/12 I 7/13 PROČIŠĆENI TEKST)							
NASELJE	ZONA	PUT-pristup zone			nisko naponska mreža	ZAKLJUČAK	
		k.č.br.	namjena	širina		uređeno	neuređeno
			katastar	m			
B U S N O V I	1	737	DC	17,50 - 17,72	DA	+	
	2	737	DC	15,87 - 15,93	DA	+	
	3	736	PUT	4,53 - 5,10	DA	+	
	4	736	PUT	4,55 - 5,03	DA	+	
	5	736	PUT	4,51 - 5,02	DA	+	
	6	737	DC	12,38 - 13,03	DA	+	
	7	1555	DC	13,36 - 14,75	DA	+	
	8	1555	DC	16,25 - 16,75	DA	+	
	9	1555	DC	16,25 - 16,76	DA	+	
	10	1555	DC	12,38 - 15,10	DA	+	
	10	737	DC	13,03 - 15,10	DA	+	
	11	737	DC	14,91 - 16,05	DA	+	
	12	737	DC	17,23 - 17,38	DA	+	
		735	PUT	6,13 - 7,43			

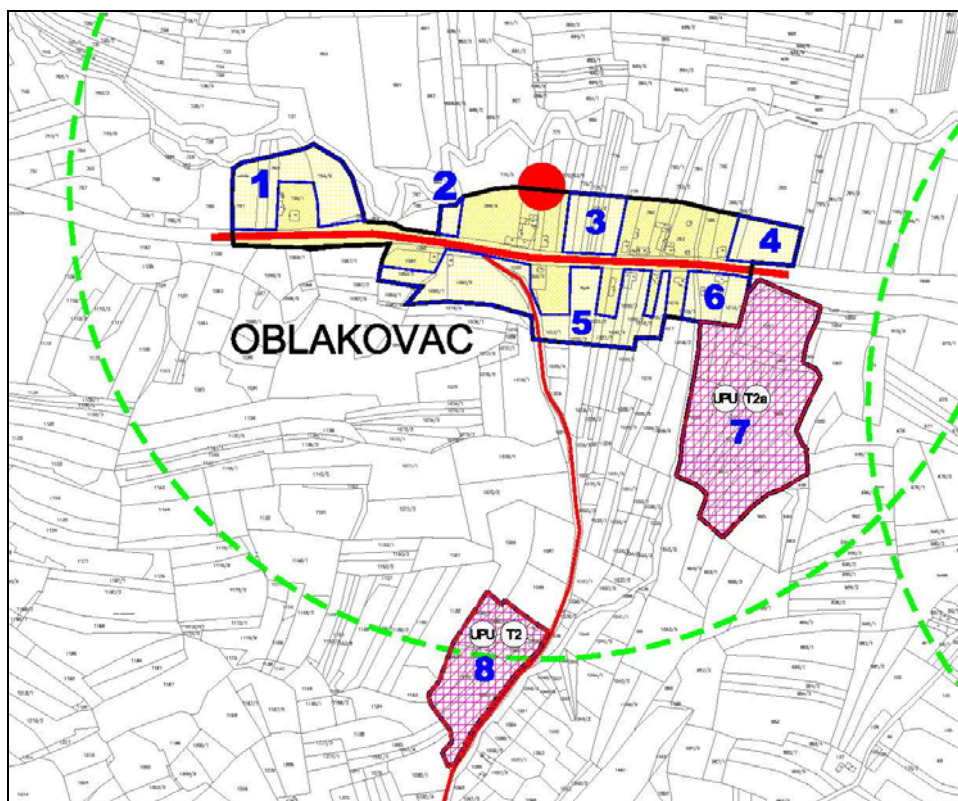


- **Ivandol**



OPĆINA BRESTOVAC PPUO (SL.GLASNIK OPĆINE BRESTOVAC 2/08, 3/12 I 7/13 PROČIŠĆENI TEKST)							
NASELJE	ZONA	PUT-pristup zone			nisko naponska mreža	ZAKLJUČAK	
		k.č.br.	namjena	širina		uređeno	neuređeno
			katastar	m			
I V A N D O L	1	1674	PUT	9,48 - 14,57	DA	+	
		1669	DC	16,22 - 16,90	DA	+	
	2	1674	PUT	9,48 - 14,57	DA	+	
	3	1669	DC	19,94 - 20,00	DA	+	
	4	737	DC	19,65 - 22,36	DA	+	
	5	737	DC	17,51 - 17,93	DA	+	
	6	737	DC	17,93 - 19,65	DA	+	
	7	1669	DC	17,35 - 22,36	DA	+	
	8	1669	DC	19,94 - 20,00	DA	+	
	9	1663	PUT	5,93 - 16,30	DA	+	
	10	1663	PUT	17,03 - 17,55	DA	+	
	11	1663	PUT	6,77 - 16,30	DA	+	
1666		PUT	5,33 - 11,20				
12	1666	PUT	5,33 - 11,20	DA	+		

• **Oblakovac**

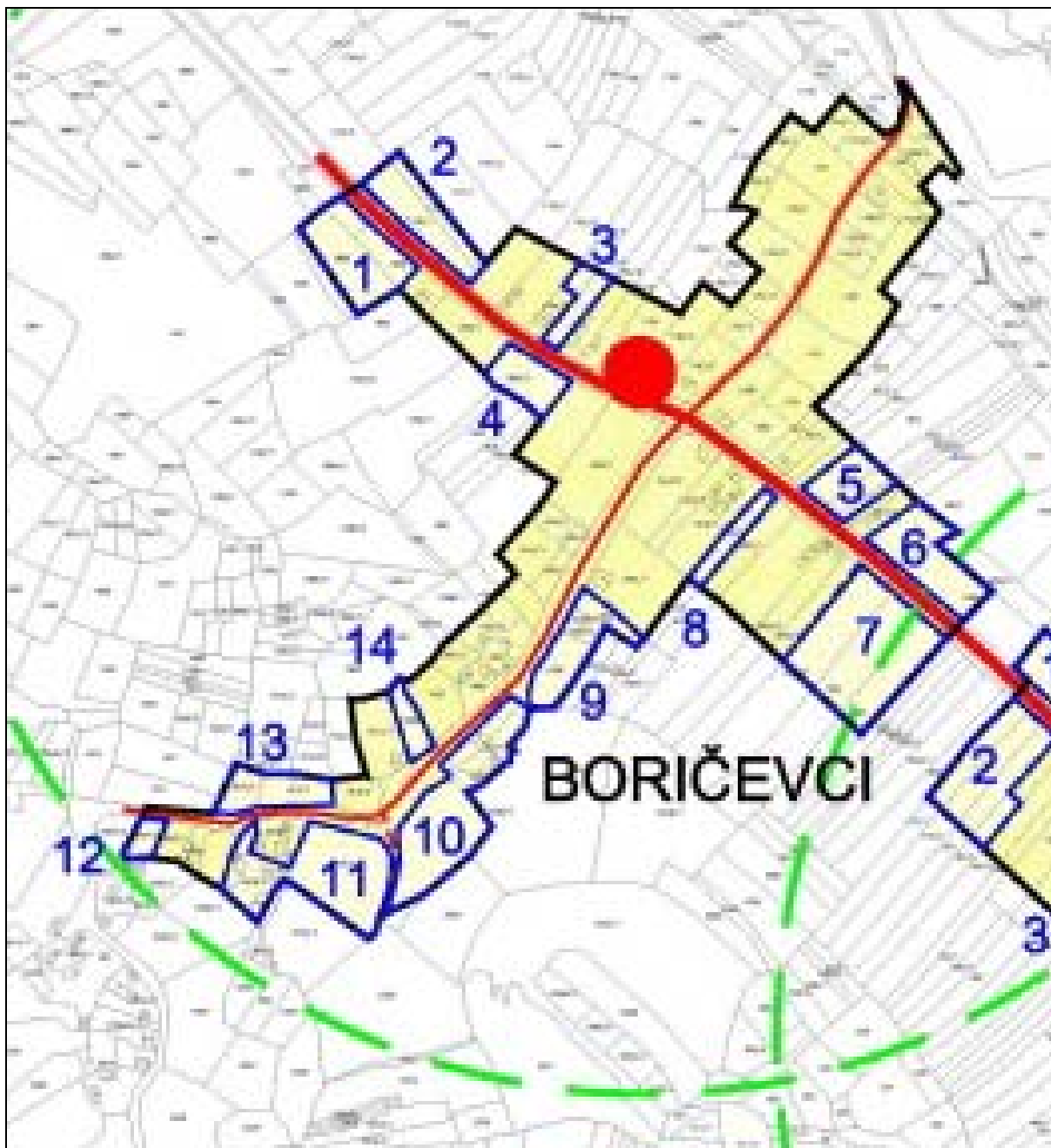


OPĆINA BRESTOVAC PPUO (SL. GLASNIK OPĆINE BRESTOVAC 2/08, 3/12 I 7/13 PROČIŠĆENI TEKST)							
NASELJE	ZONA	PUT-pristup zone			nisko naponska mreža	ZAKLJUČAK	
		k.č.br.	namjena katastar	širina m		uređeno	neuređeno
OBLAKOVAC	1	1672/2	DC	16,98 - 25,47	DA	+	
	2	1672/2	DC	14,43 - 14,45	DA	+	
	3	1672/2	DC	14,31 - 14,88	DA	+	
	4	1669	DC	14,76 - 16,53	DA	+	
	5	1672/2	DC	14,45 - 14,88	DA	+	
		1676	PUT	5,03 - 11,28			
	6	1672/2	DC	14,97 - 15,24	DA	+	
		1669	DC	14,76 - 16,53			
7	1669	DC	16,53 - 17,50	NE		+	
8	1676	PUT	6,49 - 7,57	NE		+	



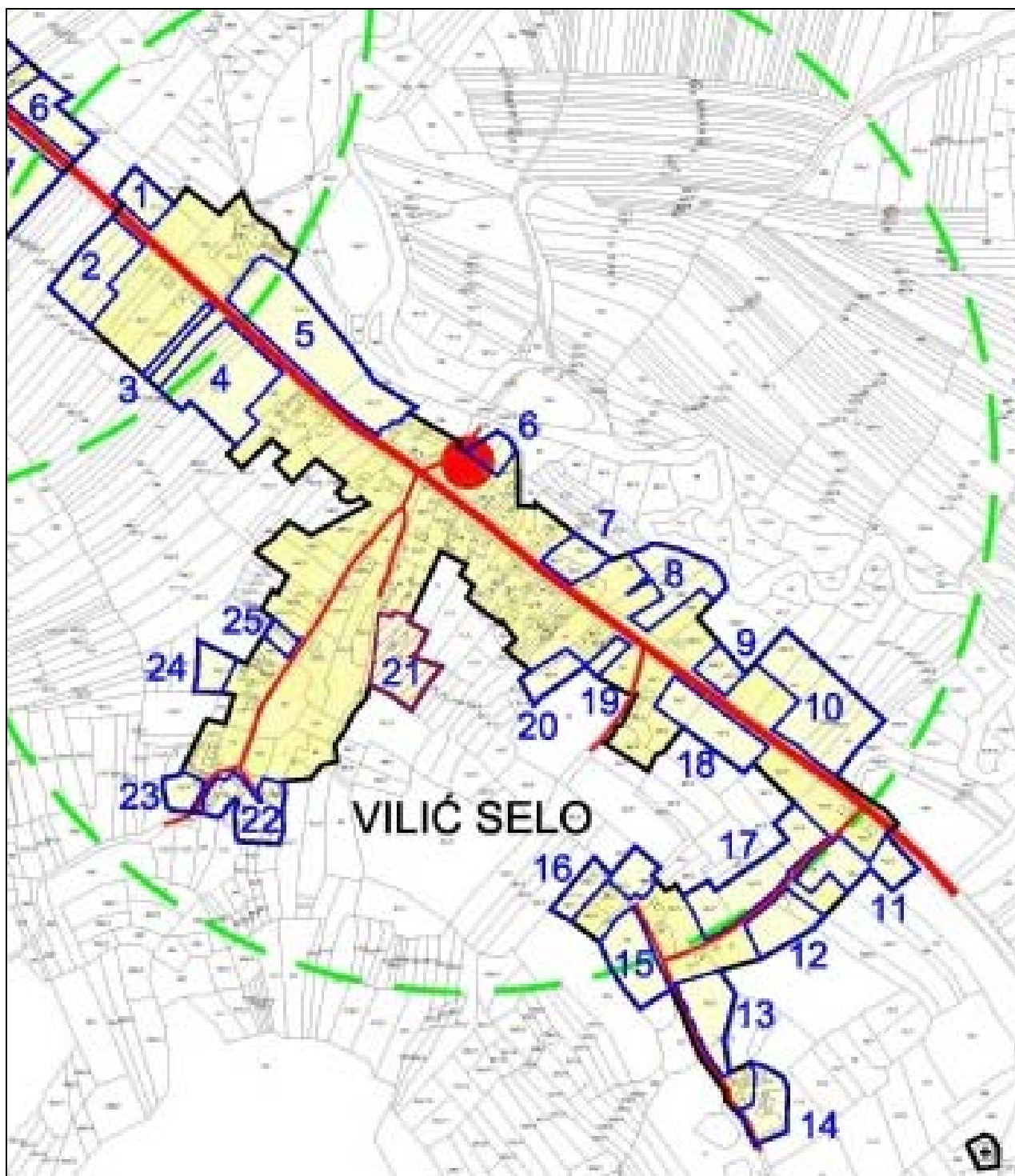
2.1.4. KARTOGRAFSKI PRIKAZ - 4.4. Građevinsko područje naselja – Boričevci, Vilić Selo

- **Boričevci**



OPĆINA BRESTOVAC PPUO (SL. GLASNIK OPĆINE BRESTOVAC 2/08, 3/12 I 7/13 PROČIŠĆENI TEKST)							
NASELJE	ZONA	PUT-pristup zone			nisko naponska mreža	ZAKLJUČAK	
		k.č.br.	namjena	širina		uređeno	neuređeno
			katastar	m			
BORIČEVCI	1	2127	DC	14,76 - 15,30	DA	+	
	2	2127	DC	14,76 - 15,30	DA	+	
	3	2127	DC	13,22 - 13,81	DA	+	
	4	2127	DC	13,22 - 14,67	DA	+	
	5	2127	DC	15,67 - 16,77	DA	+	
	6	2127	DC	15,77 - 16,76	DA	+	
	7	2127	DC	15,85 - 16,76	DA	+	
	8	2127	DC	15,43 - 15,85	DA	+	
	9	2148	PUT	12,49 - 17,56	DA	+	
	10	2148	PUT	9,27 - 13,90	DA	+	
		2149	PUT	4,52 - 13,14	DA	+	
	11	2148	PUT	6,93 - 13,15	DA	+	
		2149	PUT	4,52 - 13,14	DA	+	
	12	2148	PUT	7,12 - 7,96	DA	+	
13	2148	PUT	6,93 - 11,22	DA	+		
14	2148	PUT	11,69 - 12,50	DA	+		

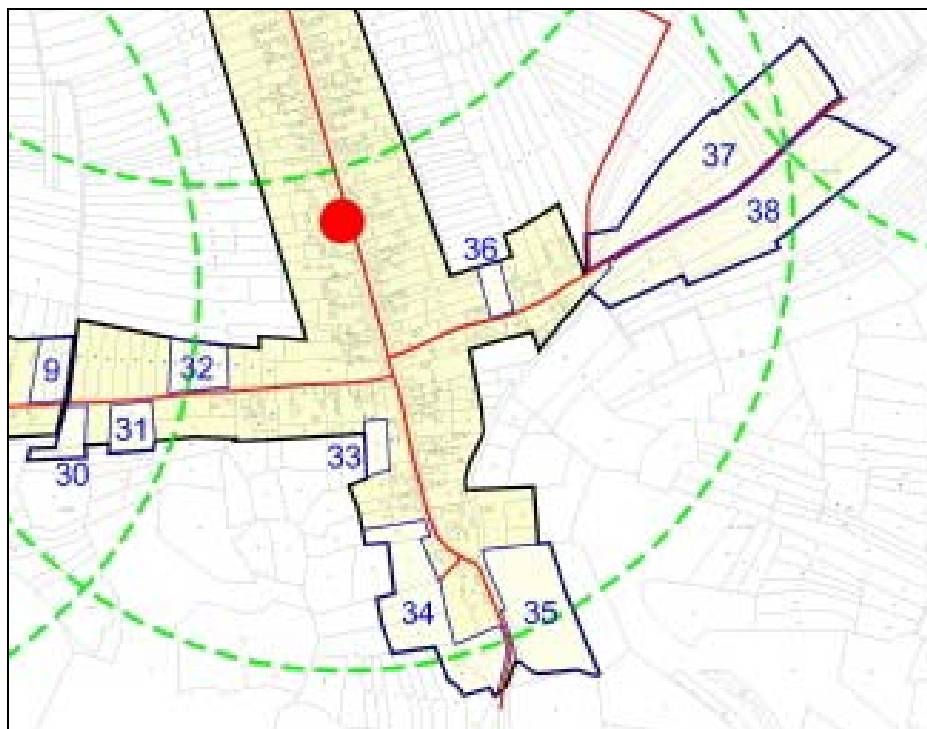
- **Vilić Selo**



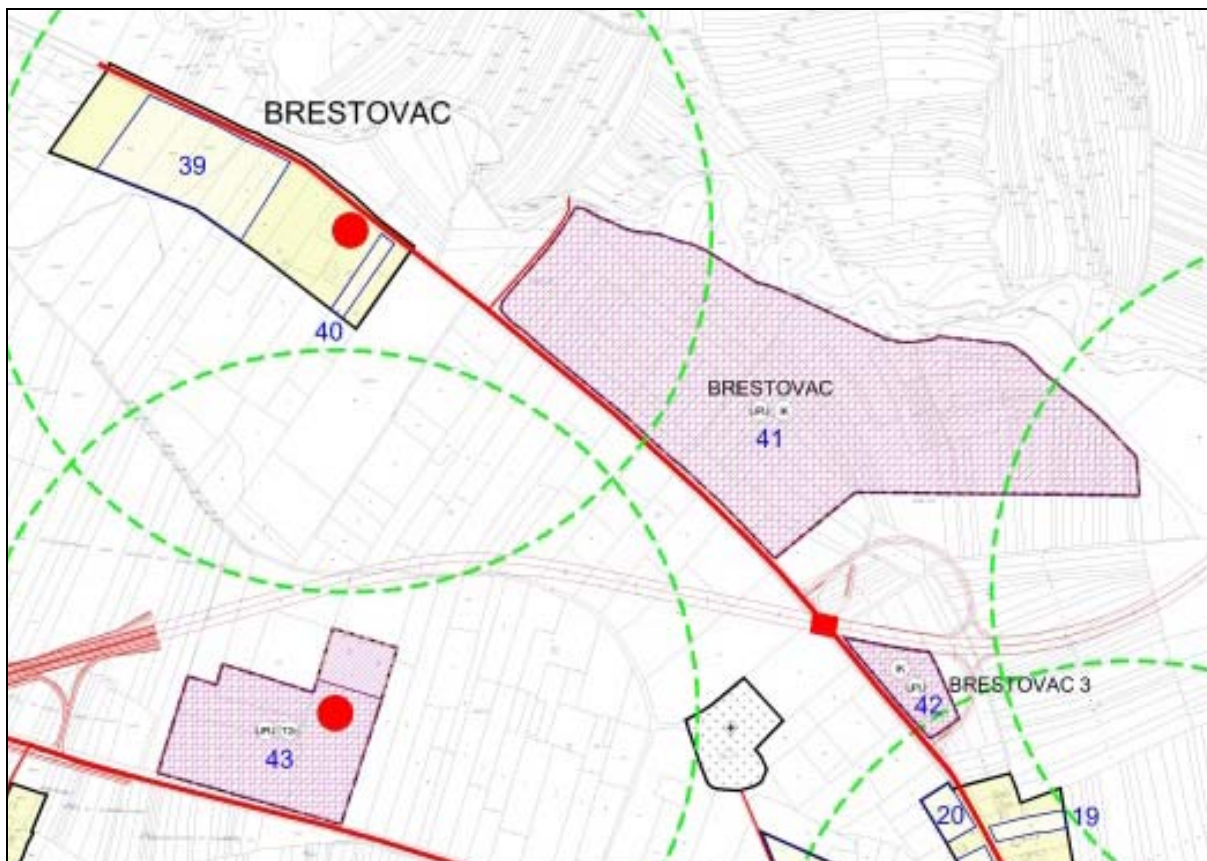
OPĆINA BRESTOVAC PPUO (SL. GLASNIK OPĆINE BRESTOVAC 2/08, 3/12 I 7/13 PROČIŠĆENI TEKST)							
NASELJE	ZONA	PUT-pristup zone			nisko naponska mreža	ZAKLJUČAK	
		k.č.br.	namjena			uređeno	neuređeno
			katastar	m			
V I L I Ć S E L O	1	2127	DC	14,85 - 17,21	DA	+	
	2	2127	DC	14,85 - 15,67	DA	+	
	3	2127	DC	13,82 - 14,23	DA	+	
	4	2127	DC	13,53 - 14,44	DA	+	
	5	2127	DC	13,53 - 14,44	DA	+	
	6	2127	DC	11,36 - 11,39	DA	+	
	7	2127	DC	12,18 - 15,55	DA	+	
	8	2127	DC	19,32 - 20,12	DA	+	
	9	2127	DC	14,04 - 15,86	DA	+	
	10	2127	DC	14,45 - 14,66	DA	+	
	11	2127	DC	15,19 - 16,36	DA	+	
		2133/1	PUT	4,81 - 8,11			
	12	2133/1	PUT	5,95 - 6,65	DA	+	
	13	2131	PUT	6,36 - 6,69	DA	+	
	14	2131	PUT	5,50 - 5,77	DA	+	
	15	2131	PUT	4,51 - 6,36	DA	+	
	16	2131	PUT	7,09 - 12,06	DA	+	
	17	2133/1	PUT	4,81 - 8,11	DA	+	
	18	2127	DC	14,04 - 15,86	DA	+	
	19	2127	DC	19,32 - 20,12	DA	+	
	20	2127	DC	19,31 - 20,12	DA	+	
	21	2129	PUT	15,94 - 16,49	DA		+
		2130	PUT	5,37 - 7,14			
	22	2129	PUT	6,66 - 6,97	DA	+	
	23	2129	PUT	4,65 - 6,97	DA	+	
24	2129	PUT	5,57 - 5,82	DA	+		
25	2129	PUT	9,63 - 10,17	DA	+		

2.1.5. KARTOGRAFSKI PRIKAZ - 4.5. Građevinsko područje naselja – Brestovac, Daranovci, Dolac

• Brestovac





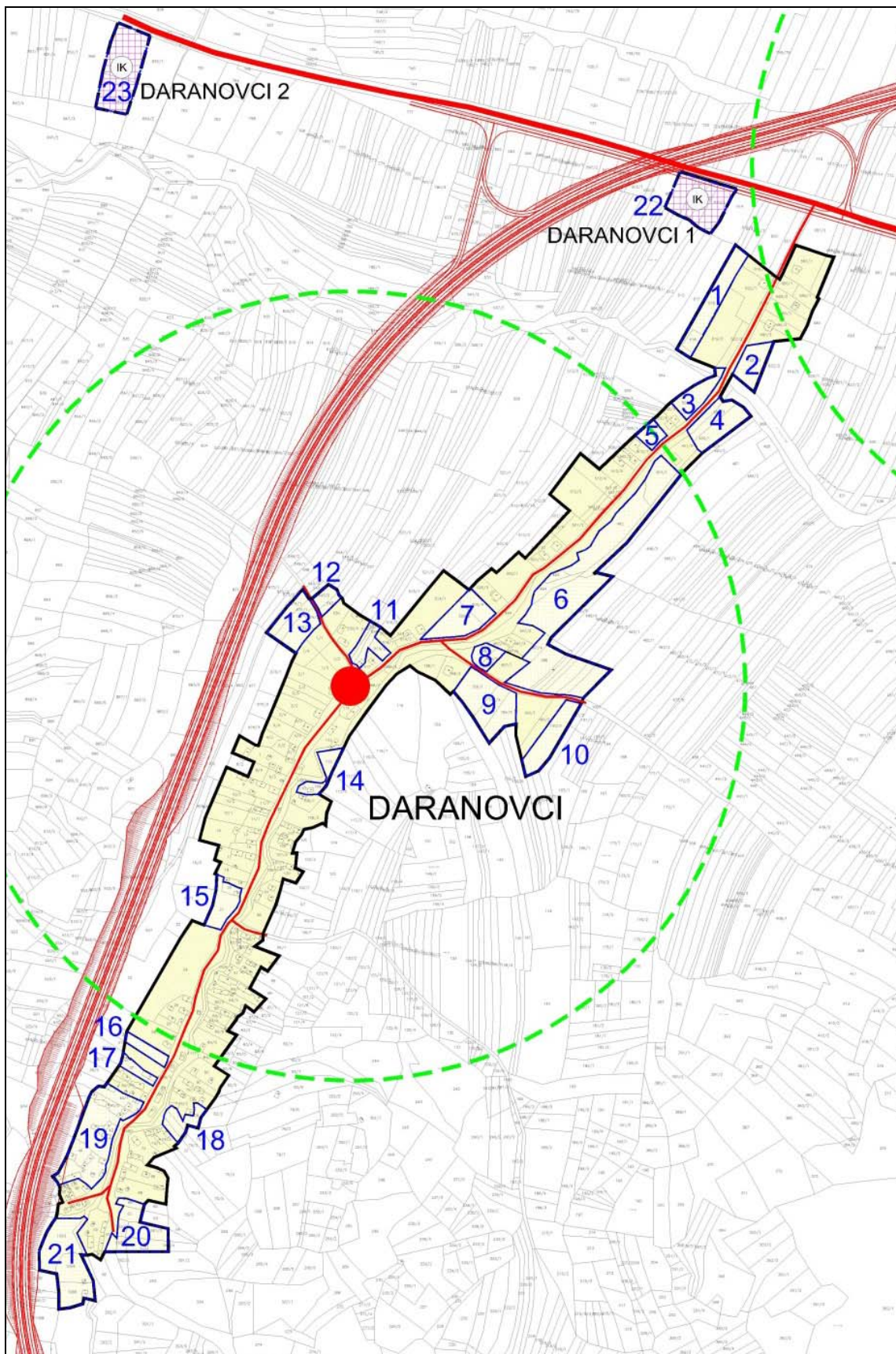


OPĆINA BRESTOVAC PPUO (SL.GLASNIK OPĆINE BRESTOVAC 2/08, 3/12 I 7/13 PROČIŠĆENI TEKST)							
NASELJE	ZONA	PUT-pristup zone			nisko naponska mreža	ZAKLJUČAK	
		k.č.br.	namjena	širina		uređeno	neuređeno
			katastar	m			
B R E S T O V A C	1	1459	DC	15,14 - 17,01	DA	+	
	2	1459	DC	16,11 - 16,62	DA	+	
	3	1468	PUT	4,52 - 5,56	DA	+	
		1469	PUT	4,57 - 5,80			
	4	1460	PUT	13,55 - 15,40	DA	+	
		1459	DC	15,14 - 17,01			
	5	1456/1	PUT	9,30 - 10,05	DA	+	
	6	1456/1	PUT	6,96 - 7,43	DA	+	
		1457	PUT	5,42 - 6,11			
	7	1457	PUT	5,42 - 6,11	DA	+	
	8	1456/1	PUT	6,74 - 7,01	DA	+	
	9	1456/1	PUT	6,74 - 7,00	DA	+	
	10	1456/1	PUT	6,28 - 6,64	DA	+	
	11	1456/1	PUT	7,77 - 10,06	DA	+	
	12	1456/1	PUT	8,34 - 10,06	DA	+	+
	13	1456/1	PUT	7,95 - 8,18	DA	+	
	14	1456/1	PUT	6,96 - 7,43	DA	+	
	15	1456/1	PUT	8,37 - 10,05	DA	+	
	16	1456/1	PUT	9,02 - 9,30	DA	+	
	17	1456/1	PUT	9,17 - 9,30	DA	+	
		1455	DC	13,55 - 15,51			
	18	1455	DC	13,64 - 13,70	DA	+	
19	1455	DC	16,63 - 16,65	DA	+		
20	1455	DC	15,76 - 17,95	DA	+		
21	1455	DC	16,65 - 16,90	DA	+		
22	1459	DC	15,03 - 15,88	DA	+		

23	1454	PUT	5,28 - 6,24	DA	+	
24	1454	PUT	5,28 - 6,24	DA	+	
	1459	DC	15,74 - 16,58			
	1451	DC	15,74 - 20,34			
25	1451	DC	15,82 - 20,34	DA	+	
26	1461	PUT	10,36 - 10,92	DA	+	
	1464	PUT	4,51 - 5,70			
27	1465	PUT	7,56 - 7,62	DA	+	
28	1465	PUT	7,82 - 7,89	DA	+	
29	1465	PUT	7,82 - 7,97	DA	+	
	1461	PUT	10,36 - 10,92			
30	1466	PUT	7,03 - 7,15	DA	+	
31	1466	PUT	6,55 - 6,83	DA	+	
32	1466	PUT	6,24 - 7,22	DA	+	
33	1467	PUT	11,22 - 12,09	DA	+	
34	1467	PUT	11,26 - 11,96	DA	+	
	1474	PUT	7,23 - 10,92			
35	1474	PUT	7,32 - 10,92	DA	+	
36	1473	PUT	4,83 - 5,40	DA	+	
37	1470	PUT	4,60 - 5,92	DA	+	
	1469	PUT	4,57 - 5,80			
38	1470	PUT	4,60 - 5,80	DA	+	
39	2646	DC	14,08 - 15,12	DA	+	
	1440	DC	13,27 - 14,65			
40	1440	DC	13,66 - 13,88	DA	+	
41	1440	DC	15,95 - 17,53	NE		+
	1443	PUT	8,70 - 10,52			
42	1440	DC	16,33 - 18,40	NE		+
43	1451	DC	14,06 - 14,13	NE		+
	1101	DC	16,25 - 18,90			



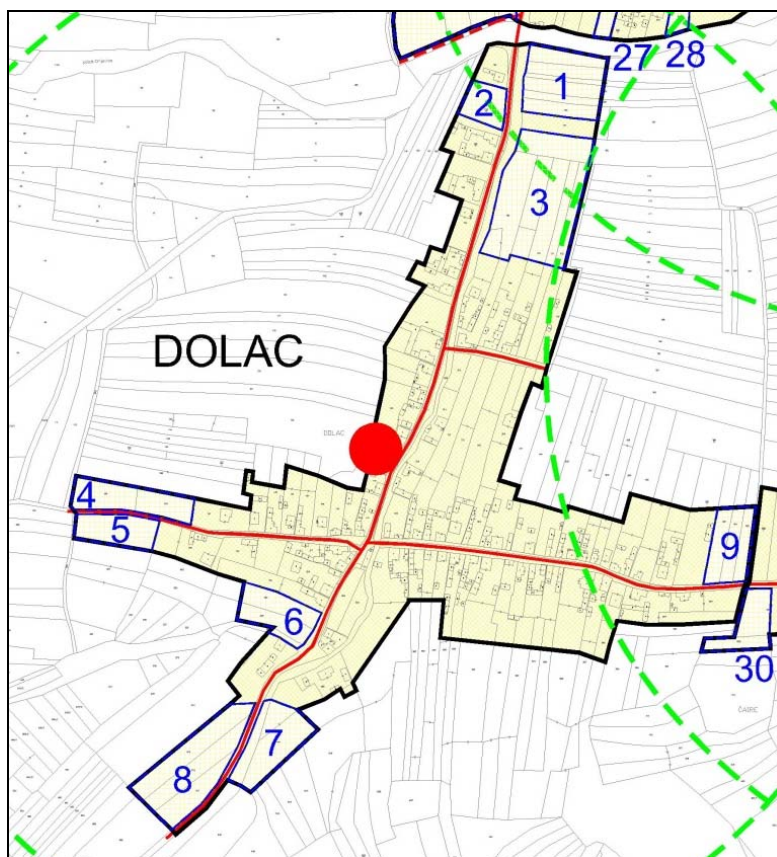
• **Daranovci**



OPĆINA BRESTOVAC PPUO (SL.GLASNIK OPĆINE BRESTOVAC 2/08, 3/12 I 7/13 PROČIŠĆENI TEKST)							
NASELJE	ZONA	PUT-pristup zone			misko naponska mreža	ZAKLJUČAK	
		k.č.br.	namjena	širina		uređeno	neuređeno
			katastar	m			
D A R A N O V C I	1	1100	PUT	7,53 - 11,57	DA	+	
	2	1100	PUT	9,68 - 11,59	DA	+	
	3	1098	PUT	9,14 - 11,93	DA	+	
	4	1098	PUT	9,14 - 11,93	DA	+	
	5	1098	PUT	7,19 - 7,91	DA	+	
	6	1098	PUT	5,42 - 8,75	DA	+	
		1097	PUT	6,10 - 8,75			
	7	1098	PUT	6,47 - 7,74	DA	+	
	8	1097	PUT	4,52 - 5,16	DA	+	
	9	1097	PUT	5,16 - 8,75	DA	+	
	10	1097	PUT	6,26 - 7,16	DA	+	
	11	1098	PUT	9,06 - 9,12	DA	+	
		1088/1	PUT	5,82 - 7,11			
		1099	PUT	5,62 - 8,01			
	12	1099	PUT	4,51 - 5,47	DA	+	
	13	1099	PUT	4,51 - 5,47	DA	+	
	14	1088/1	PUT	5,62 - 8,10	DA	+	
	15	1088/1	PUT	5,74 - 8,97	DA	+	
	16	1088/1	PUT	5,07 - 8,27	DA	+	
	17	1088/1	PUT	7,93 - 10,67	DA	+	
	18	1088/1	PUT	7,93 - 10,67	DA	+	
	19	1088/1	PUT	7,57 - 9,18	DA	+	
	20	1093	PUT	8,17 - 10,11	DA	+	
1089		PUT	6,71 - 9,59				
21	1088/1	PUT	9,18 - 10,89	DA	+		
22	1101	DC	16,09 - 17,39	DA	+		
23	1242	DC	18,76 - 20,03	DA	+		



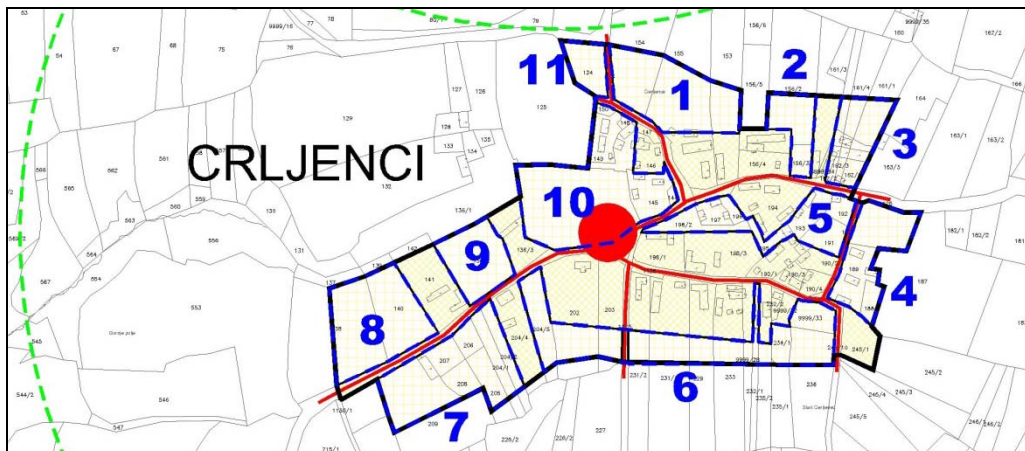
• Dolac



OPĆINA BRESTOVAC PPUO (SL. GLASNIK OPĆINE BRESTOVAC 2/08, 3/12 I 7/13 PROČIŠĆENI TEKST)							
NASELJE	ZONA	PUT-pristup zone			nisko naponska mreža	ZAKLJUČAK	
		k.č.br.	namjena	širina		uređeno	neuređeno
			katastar	m			
D O L A C	1	840	PUT	5,39 - 5,65	DA	+	
	2	840	PUT	5,65 - 6,72	DA	+	
	3	840	PUT	4,75 - 6,72	DA	+	
	4	838	PUT	4,53 - 4,79	DA	+	
		836	PUT	4,55 - 5,01	DA	+	
	5	836	PUT	4,55 - 5,01	DA	+	
	6	840	PUT	7,52 - 11,78	DA	+	
	7	849/2	PUT	6,77 - 7,06	DA	+	
	8	849/2	PUT	6,77 - 7,06	DA	+	
9	844	PUT	6,22 - 7,30	DA	+		

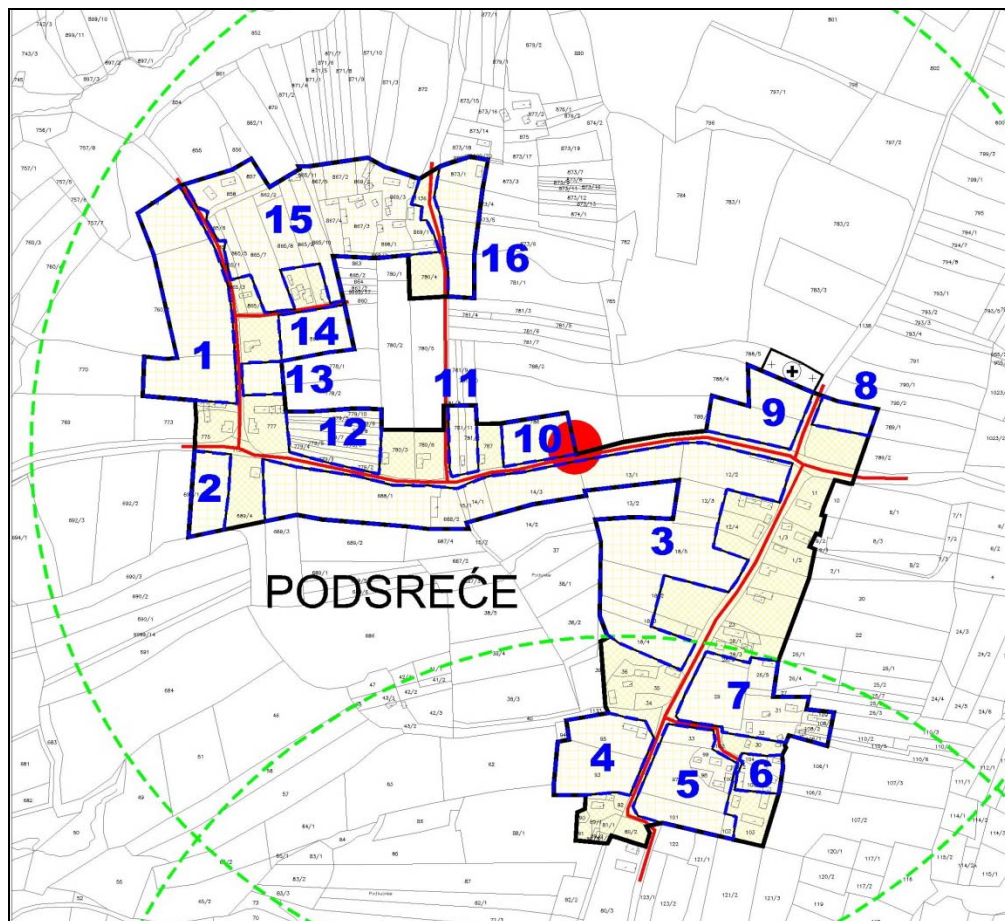
2.1.6. KARTOGRAFSKI PRIKAZ - 4.6. Građevinsko područje naselja – Crljenci, Podsreće

• Crljenci



OPĆINA BRESTOVAC PPUO (SL. GLASNIK OPĆINE BRESTOVAC 2/08, 3/12 I 7/13 PROČIŠĆENI TEKST)							
NASELJE	ZONA	PUT-pristup zone			nisko naponska mreža	ZAKLJUČAK	
		k.č.br.	namjena katastar	širina m		uređeno	neuređeno
CRLJENCI	1	1125	PUT	4,56 - 6,91	DA	+	
	2	1126	PUT	4,97 - 7,55	DA	+	
	3	1126	PUT	7,35 - 9,81	DA	+	
	4	1126	PUT	8,41 - 9,55	DA	+	
		1127	PUT	4,53 - 5,40			
		246/10	PUT	6,08 - 7,29			
	5	1126	PUT	7,35 - 9,81	DA	+	
		1125	PUT	6,38 - 7,76			
		1127	PUT	4,53 - 5,40			
	6	1125	PUT	4,98 - 5,31	DA	+	
		1128	PUT	6,16 - 6,80			
		246/10	PUT	5,09 - 6,26			
		1129	PUT	6,15 - 7,67			
	7	1129	PUT	6,58 - 9,89	DA	+	
	8	1129	PUT	7,81 - 9,89	DA	+	
	9	1129	PUT	6,15 - 6,58	DA	+	
10	1129	PUT	6,15 - 7,99	DA	+		
	1125	PUT	6,38 - 7,76				
11	1125	PUT	4,54 - 4,88	DA	+		
	1131	PUT	7,42 - 9,93				

- **Podsreće**

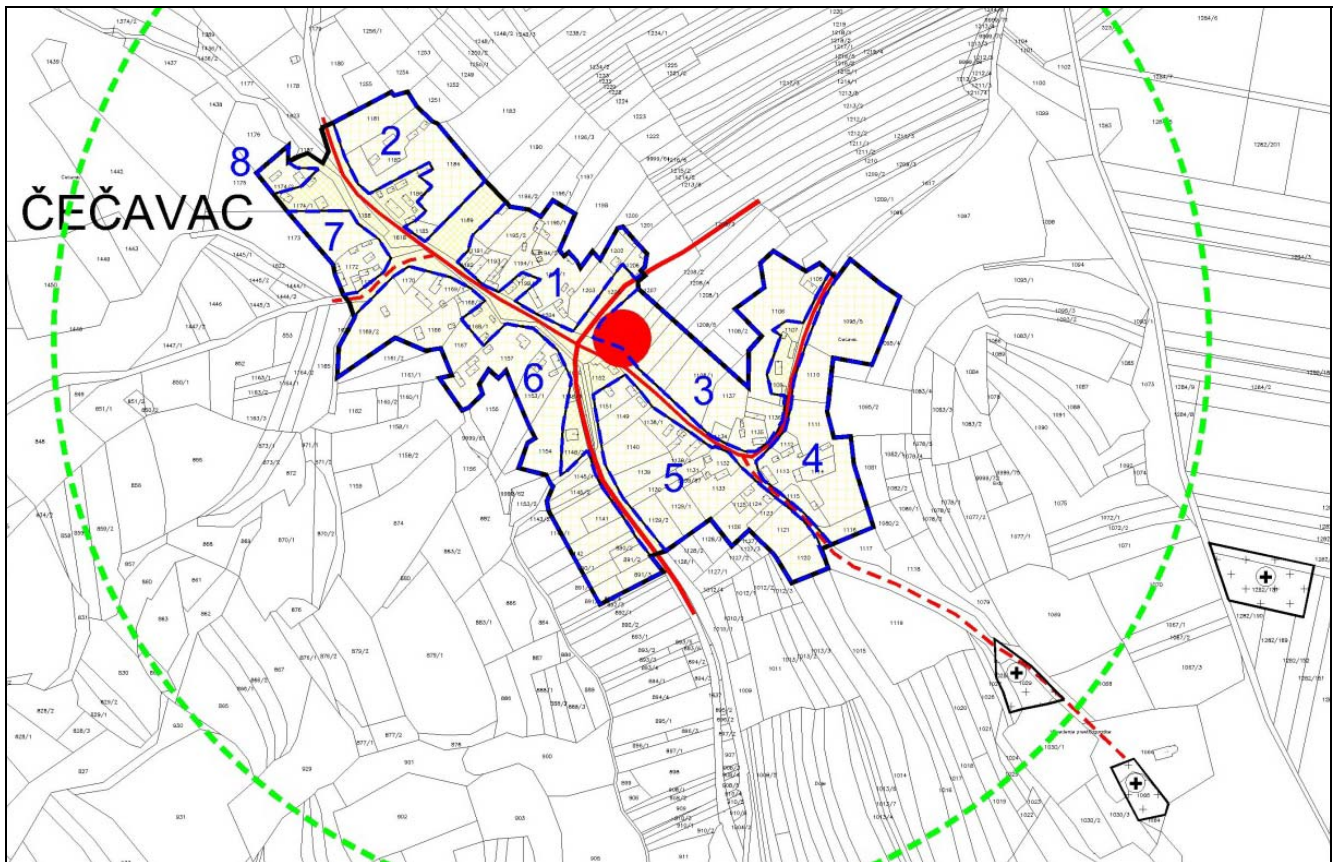


OPĆINA BRESTOVAC PPUO (SL. GLASNIK OPĆINE BRESTOVAC 2/08, 3/12 I 7/13 PROČIŠĆENI TEKST)							
NASELJE	ZONA	PUT-pristup zone			nisko naponska mreža	ZAKLJUČAK	
		k.č.br.	namjena	širina		uređeno	neuređeno
			katastar	m			
P O D S R E Ć E	1	1135	PUT	4,85 - 5,65	DA	+	
	2	1134	PUT	7,19 - 10,85	DA	+	
	3	1134	PUT	4,52 - 11,85	DA	+	
		1131	PUT	10,01 - 12,62			
	4	1131	PUT	6,61 - 6,77	DA	+	
	5	1131	PUT	6,61 - 6,77	DA	+	
		1132	PUT	4,53 - 4,79			
	6	1132	PUT	4,53 - 4,81	DA	+	
	7	1132	PUT	4,53 - 4,79	DA	+	
		1131	PUT	8,69 - 10,05			
	8	1138	PUT	9,09 - 9,86	DA	+	
	9	1134	PUT	11,03 - 11,86	DA	+	
		1138	PUT	9,09 - 11,23			
	10	1134	PUT	6,64 - 6,95	DA	+	
	11	1134	PUT	7,33 - 10,22	DA	+	
		1136	PUT	4,54 - 7,26			
12	1134	PUT	6,15 - 11,49	DA	+		
13	1135	PUT	5,37 - 5,65	DA	+		
14	865/12	PUT	4,58 - 5,01	DA	+		
15	1135	PUT	4,62 - 4,85	DA	+		
	865/12	PUT	4,85 - 5,01				
	1136	PUT	5,15 - 10,67				
16	1136	PUT	5,15 - 10,67	DA	+		



## 2.1.7. KARTOGRAFSKI PRIKAZ - 4.7. Građevinsko područje naselja – Čečavac, Šnjegavić

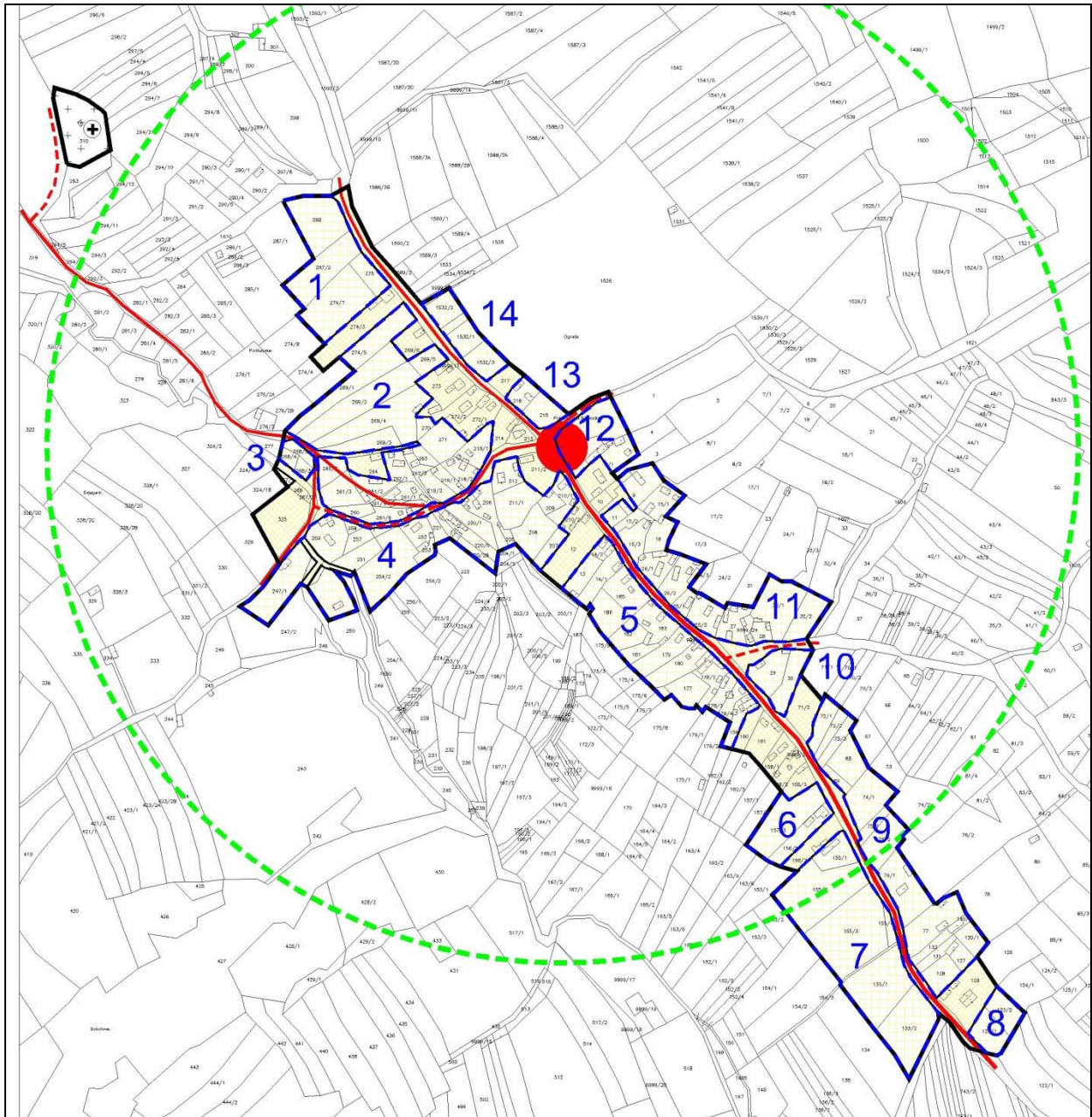
- Čečavac



OPĆINA BRESTOVAC PPUO (SL. GLASNIK OPĆINE BRESTOVAC 2/08, 3/12 I 7/13 PROČIŠĆENI TEKST)							
NASELJE	ZONA	PUT-pristup zone			nisko naponska mreža	ZAKLJUČAK	
		k.č.br.	namjena	širina		uređeno	neuređeno
			katastar	m			
Č E Ć A V A C	1	1618	PUT	5,84 - 10,82	DA	+	
		1207	LC	4,60 - 6,02			
		1205	LC	4,55 - 6,05			
	2	1618	PUT	5,64 - 11,33	DA	+	
	3	1618	PUT	6,52 - 11,69	DA	+	
		1207	LC	4,60 - 6,02			
		1205	LC	4,55 - 6,05			
		1617	PUT	6,18 - 8,95			
	4	1617	PUT	6,18 - 8,95	DA	+	
		1618	PUT	5,50 - 9,52			
	5	1618	PUT	5,50 - 9,52	DA	+	
		1616	LC	6,85 - 8,21			
		1637	LC	7,16 - 9,40			
		1619	LC	8,57 - 9,12			
	6	1619	LC	8,75 - 9,12	DA	+	
		1616	LC	6,85 - 8,21			
		1637	LC	7,16 - 9,40			
		1618	PUT	6,05 - 9,29			
		1621	PUT	8,81 - 9,79			
	7	1618	PUT	5,64 - 11,33	DA	+	
		1621	PUT	8,81 - 9,79			
	8	1618	PUT	9,51 - 11,33	DA	+	



• Šnjegavić

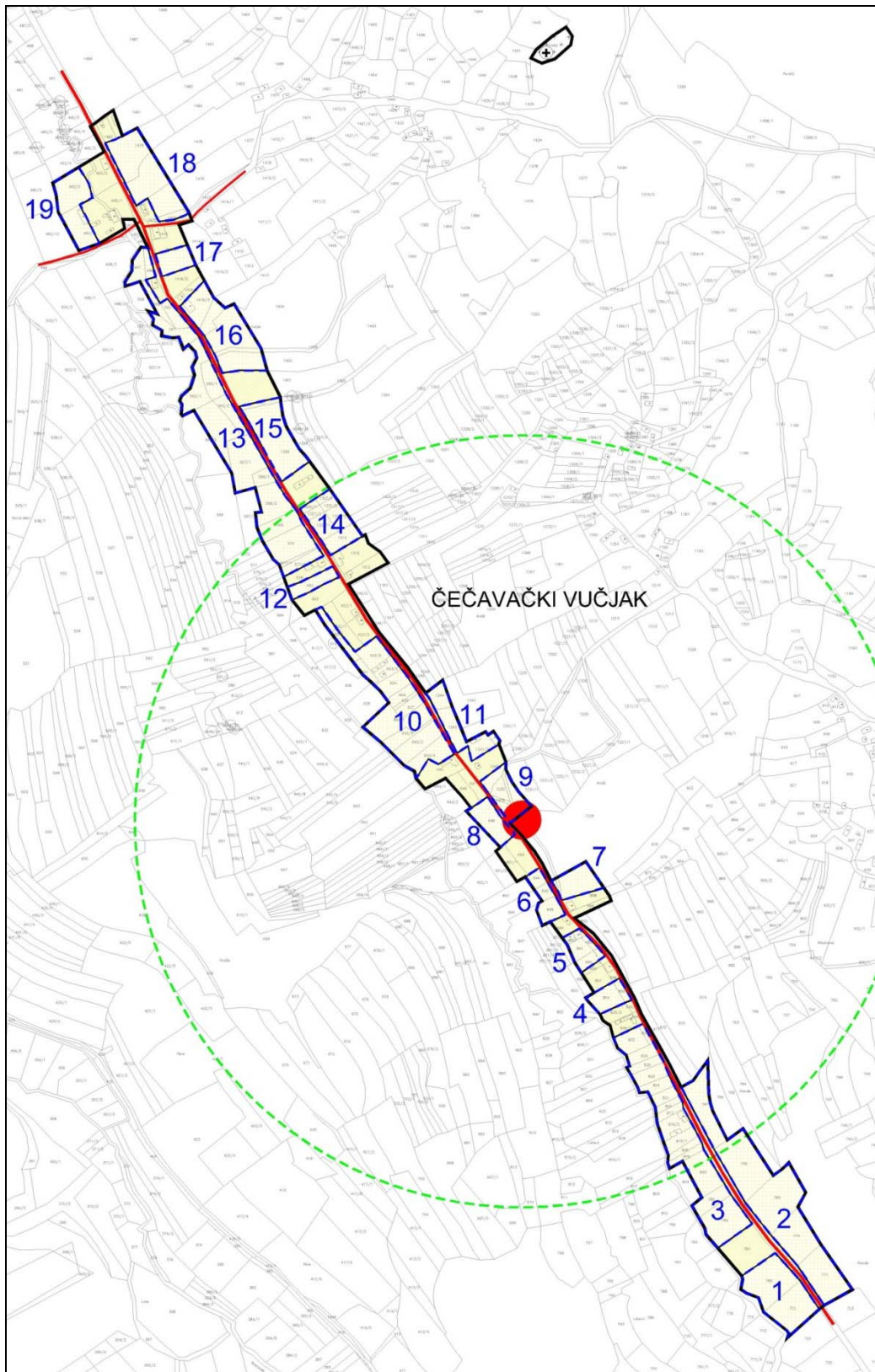


OPĆINA BRESTOVAC PPUO (SL. GLASNIK OPĆINE BRESTOVAC 2/08, 3/12 I 7/13 PROČIŠĆENI TEKST)							
NASELJE	ZONA	PUT-pristup zone			nisko naponska mreža	ZAKLJUČAK	
		k.č.br.	namjena	širina		uređeno	neuređeno
			katastar	m			
ŠNJEGAVIĆ	1	1602	PUT	11,01 - 11,86	DA	+	
	2	1602	PUT	11,35 -- 12,73	DA	+	
		1608	PUT	7,66 - 9,66			
	3	1608	PUT	6,84 - 10,43	DA	+	
	4	1611	PUT	4,85 - 6,05	DA	+	
		1608	PUT	7,66 - 9,68			
		1602	LC	7,97 - 9,31			
	5	1602	LC	8,35 - 1,11	DA	+	
	6	1602	LC	11,58 - 14,82	DA	+	
	7	1602	LC	6,61 - 11,01	DA	+	
	8	1602	LC	8,68 - 9,09	DA	+	
	9	1602	LC	6,61 - 14,82	DA	+	
	10	1602	LC	7,38 - 11,06	DA	+	
		1604	PUT	6,65 - 10,71			
11	1602	LC	8,35 - 10,11	DA	+		
	1604	PUT	6,65 - 10,71				
12	1602	LC	6,82 - 9,31	DA	+		
	1621	PUT	6,36 - 7,44				
13	1602	PUT	6,81 - 7,77	DA	+		
	1621	PUT	6,36 - 7,44				
14	1602	PUT	11,35 - 12,73	DA	+		



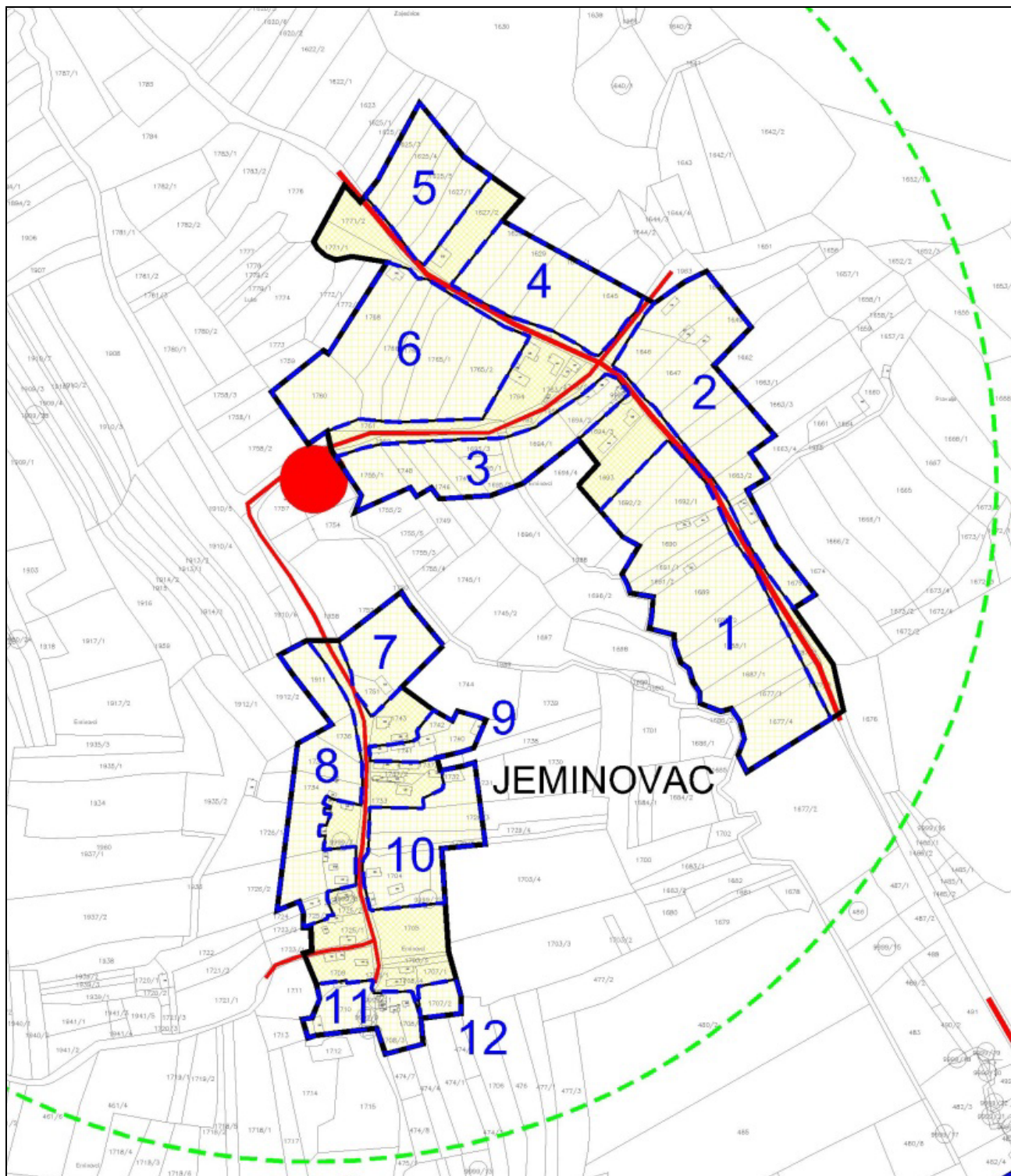
**2.1.8. KARTOGRAFSKI PRIKAZ - 4.8. Građevinsko područje naselja – Čečavački Vučjak, Jeminovac, Ruševac**

• **Čečavački Vučjak**



OPĆINA BRESTOVAC PPUO (SL.GLASNIK OPĆINE BRESTOVAC 2/08, 3/12 I 7/13 PROČIŠĆENI TEKST)							
NASELJE	ZONA	PUT-pristup zone			nisko naponska mreža	ZAKLJUČAK	
		k.č.br.	namjena	širina		uređeno	neuređeno
			katastar	m			
ČEČAVAČKI VUČJAK	1	1962	LC	8,07 - 10,85	DA	+	
	2	1962	LC	7,02 - 11,93	DA	+	
	3	1962	LC	7,02 - 11,93	DA	+	
	4	1962	LC	4,55 - 5,28	DA	+	
	5	1962	LC	6,40 - 8,02	DA	+	
	6	1962	LC	5,31 - 5,75	DA	+	
	7	1962	LC	5,31 - 5,78	DA	+	
	8	1962	LC	4,57 - 4,61	DA	+	
	9	1962	LC	4,57 - 4,61	DA	+	
	10	1962	LC	4,85 - 8,24	DA	+	
	11	1962	LC	4,85 - 8,24	DA	+	
	12	1962	LC	5,62 - 6,80	DA	+	
	13	1962	LC	5,14 - 7,95	DA	+	
	14	1962	LC	5,14 - 7,95	DA	+	
	15	1962	LC	5,21 - 6,87	DA	+	
	16	1962	LC	6,09 - 7,89	DA	+	
	17	1962	LC	7,19 - 7,55	DA	+	
	18	1962	LC	6,07 - 9,75	DA	+	
		1966	PUT	5,33 - 5,81			
19	1962	LC	6,07 - 9,75	DA	+		
	493	PUT	5,11 - 6,11				
	494	PUT	7,16 - 8,28				

- **Jeminovac**

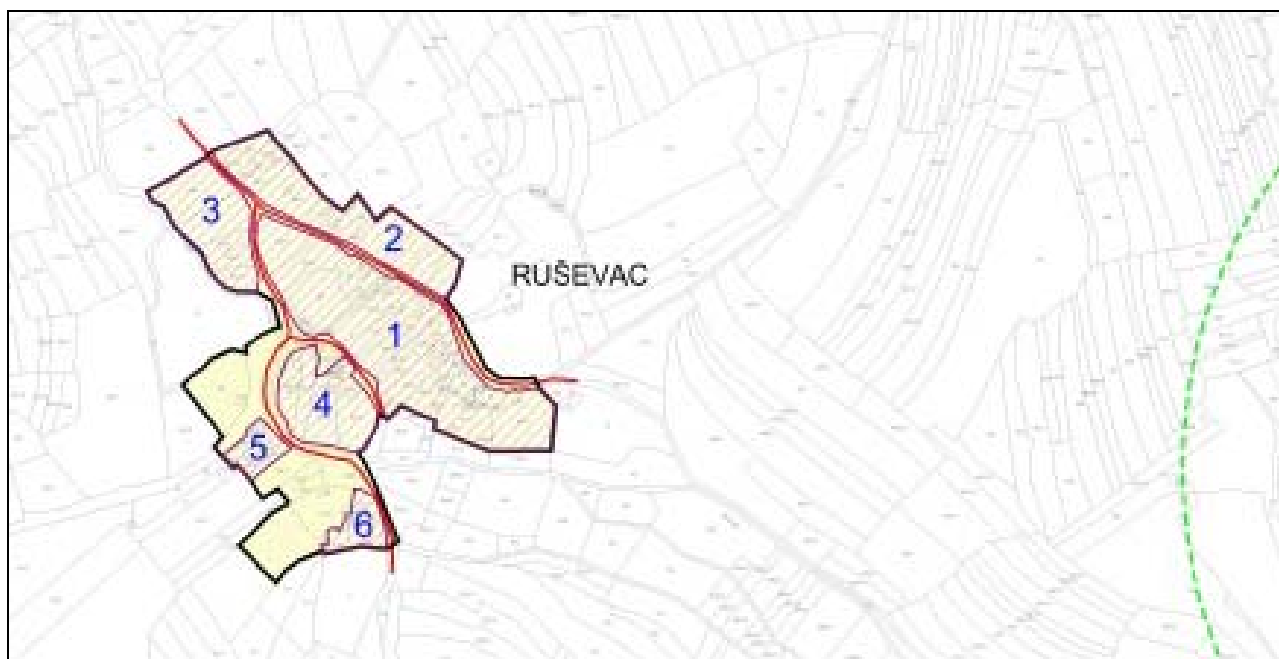




OPĆINA BRESTOVAC PPUO (SL.GLASNIK OPĆINE BRESTOVAC 2/08, 3/12 I 7/13 PROČIŠĆENI TEKST)							
NASELJE	ZONA	PUT-pristup zone			nisko naponska mreža	ZAKLJUČAK	
		k.č.br.	namjena	širina		uređeno	neuređeno
			katastar	m			
J E M I N O V A C	1	1962	LC	5,92 - 8,35	DA	+	
	2	1962	LC	6,22 - 8,35	DA	+	
		1963	PUT	6,34 - 9,20			
	3	1962	LC	6,22 - 7,81	DA	+	
		1958	PUT	4,60 - 7,65			
		1959	PUT	4,51 - 5,40			
	4	1962	LC	5,82 - 8,03	DA	+	
		1963	PUT	6,34 - 9,20			
	5	1962	LC	5,07 - 5,32	DA	+	
	6	1962	LC	5,07 - 9,16	DA	+	
		1959	PUT	4,51 - 5,40			
		1958	PUT	4,60 - 7,65			
7	1960	PUT	7,39 - 12,66	DA	+		
8	1960	PUT	6,34 - 12,66	DA	+		
9	1960	PUT	5,91 - 6,69	DA	+		
10	1960	PUT	6,34 - 9,09	DA	+		
11	1708/1	PUT	4,83 - 6,67	DA	+		
12	1708/1	PUT	4,83 - 6,67	DA	+		



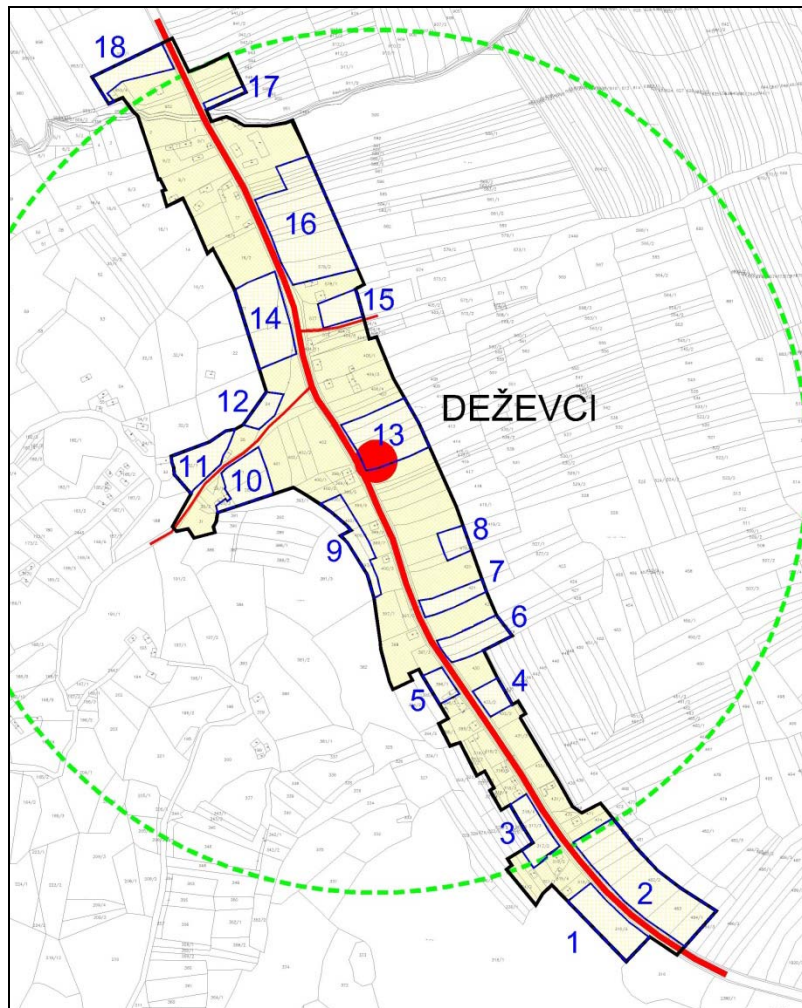
• Ruševac



OPĆINA BRESTOVAC PPUO (SL.GLASNIK OPĆINE BRESTOVAC 2/08, 3/12 I 7/13 PROČIŠĆENI TEKST)							
NASELJE	ZONA	PUT-pristup zone			nisko naponska mreža	ZAKLJUČAK	
		k.č.br.	namjena katastar	širina m		uređeno	neuređeno
RUŠEVAC	1	1945	PUT	5,02 - 9,05	NE		+
		1942	PUT	7,42 - 11,17			
	2	1942	PUT	7,44 - 9,63	NE		+
	3	1942	PUT	6,57 - 8,61	NE		+
		1945	PUT	6,63 - 9,05			
	4	1945	PUT	5,02 - 7,75	NE		+
		1947	PUT	4,52 - 5,03			
		1950	PUT	9,77 - 12,78			
	5	1947	PUT	4,52 - 5,03	NE		+
		1950	PUT	6,52 - 12,78			
6	1950	PUT	5,57 - 8,14	NE		+	

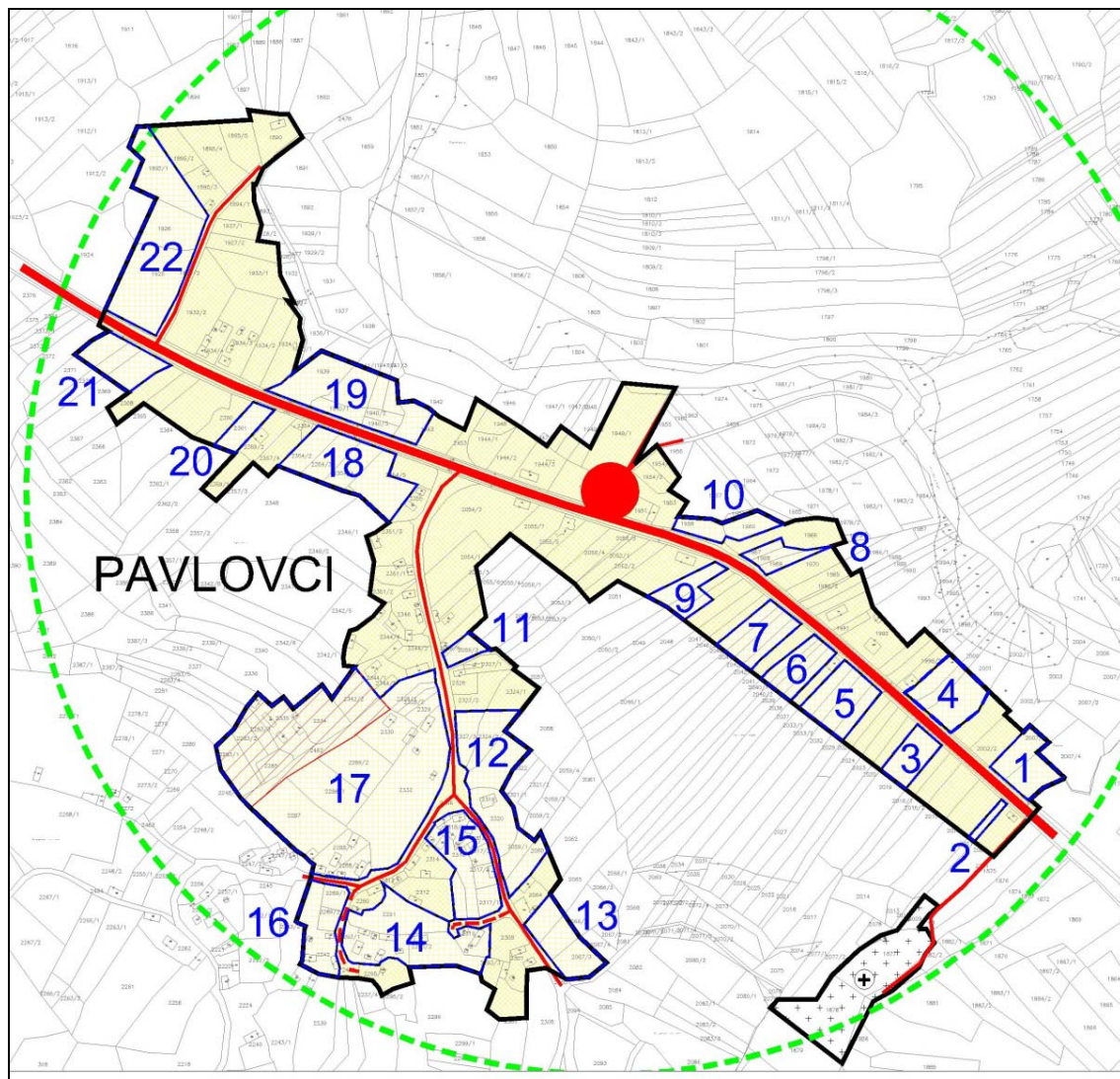
**2.1.9. KARTOGRAFSKI PRIKAZ - 4.9. Građevinsko područje naselja – Deževci, Pavlovci, Žigerovci**

- **Deževci**



OPĆINA BRESTOVAC PPUO (SL.GLASNIK OPĆINE BRESTOVAC 2/08, 3/12 I 7/13 PROČIŠĆENI TEKST)							
NASELJE	ZONA	PUT-pristup zone			nisko naponska mreža	ZAKLJUČAK	
		k.č.br.	namjena	širina		uređeno	neuređeno
			katastar	m			
D E Ž E V C I	1	2441	DC	13,64 - 14,88	DA	+	
	2	2441	DC	13,64 - 14,94	DA	+	
	3	2441	DC	13,43 - 14,86	DA	+	
	4	2441	DC	14,24 - 14,51	DA	+	
	5	2441	DC	13,51 - 14,21	DA	+	
	6	2441	DC	12,51 - 13,51	DA	+	
	7	2441	DC	12,91 - 13,30	DA	+	
	8	2441	DC	13,05 - 13,24	DA	+	
	9	2441	DC	11,64 - 13,24	DA	+	
	10	2446	PUT	7,12 - 7,84	DA	+	
	11	2446	PUT	7,84 - 9,08	DA	+	
	12	2446	PUT	11,64 - 12,64	DA	+	
	13	2441	DC	11,75 - 11,82	DA	+	
	14	2441	DC	14,85 - 17,16	DA	+	
	15	2441	DC	16,23 - 17,16	DA	+	
		2449	PUT	4,86 - 7,06	DA	+	
	16	2441	DC	10,50 - 12,65	DA	+	
	17	1352	DC	15,13 - 16,24	DA	+	
18	1352	DC	13,57 - 13,63	DA	+		

• Pavlovci

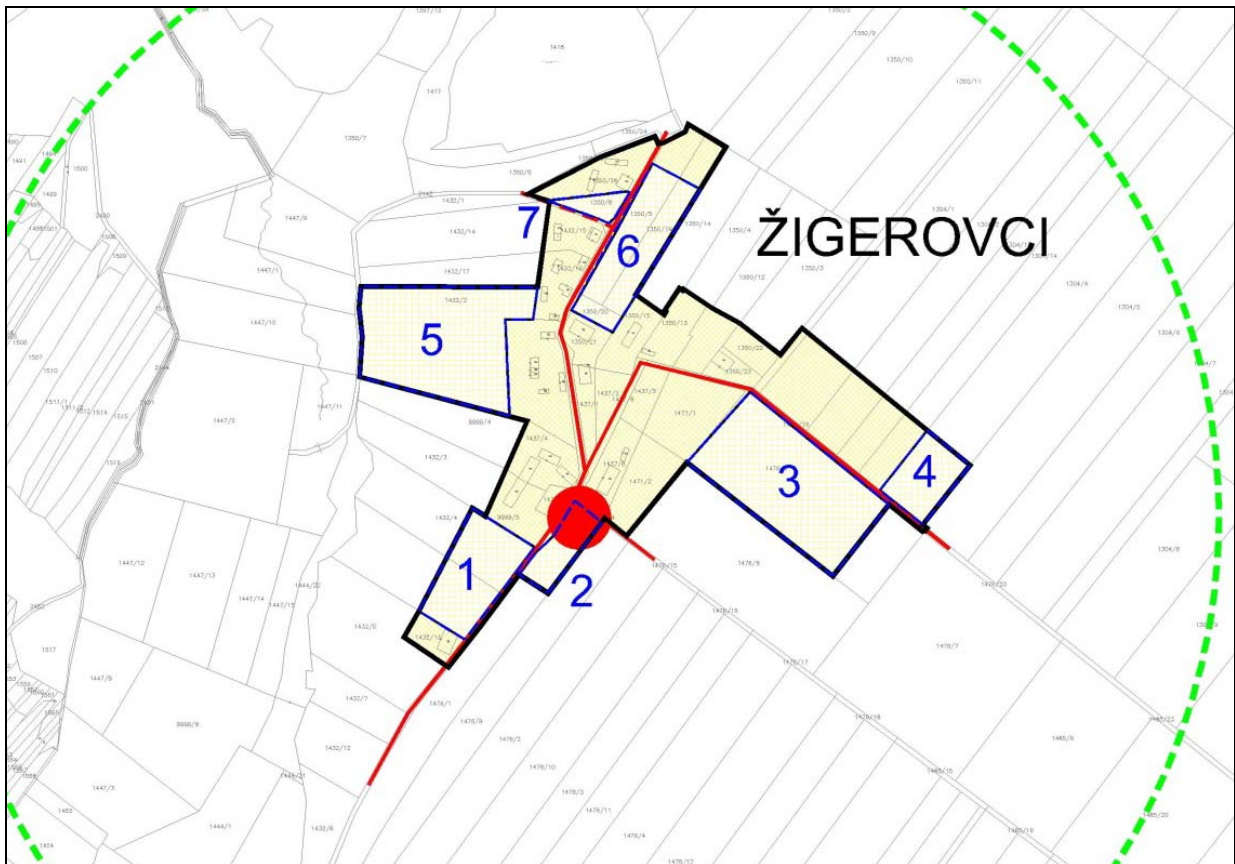




OPĆINA BRESTOVAC PPUO (SL.GLASNIK OPĆINE BRESTOVAC 2/08, 3/12 I 7/13 PROČIŠĆENI TEKST)							
NASELJE	ZONA	PUT-pristup zone			nisko naponska mreža	ZAKLJUČAK	
		k.č.br.	namjena	širina		uređeno	neuređeno
			katastar	m			
P A V L O V C I	1	2441	DC	14,44 - 14,72	DA	+	
	2	2441	DC	14,57 - 14,65	DA	+	
	3	2441	DC	13,29 - 13,37	DA	+	
	4	2441	DC	13,07 - 13,37	DA	+	
	5	2441	DC	10,66 - 12,75	DA	+	
	6	2441	DC	12,64 - 12,73	DA	+	
	7	2441	DC	12,98 - 13,77	DA	+	
	8	2441	DC	14,24 - 15,82	DA	+	
	9	2441	DC	12,52 - 15,82	DA	+	
	10	2441	DC	14,60 - 15,10	DA	+	
	11	2466	PUT	8,84 - 11,38	DA	+	
	12	2466	PUT	5,97 - 10,51	DA	+	
		2460	PUT	4,69 - 7,49			
	13	2460	PUT	5,01 - 7,76	DA	+	
	14	2465	PUT	4,53 - 7,48	DA	+	
		2466	PUT	7,10 - 8,05			
	15	2466	PUT	8,44 - 9,09	DA	+	
		2460	PUT	4,69 - 7,49			
	16	2466	PUT	5,45 - 7,19	DA	+	
		2465	PUT	4,43 - 7,48			
	17	2466	PUT	5,97 - 11,38	DA	+	+
	18	2441	DC	12,55 - 13,54	DA	+	
19	2441	DC	12,55 - 13,61	DA	+		
20	2441	DC	13,19 - 13,98	DA	+		
21	2441	DC	15,15 - 16,62	DA	+		
22	2441	DC	15,15 - 16,06	DA	+		
	1894/2	PUT	6,11 - 7,82				



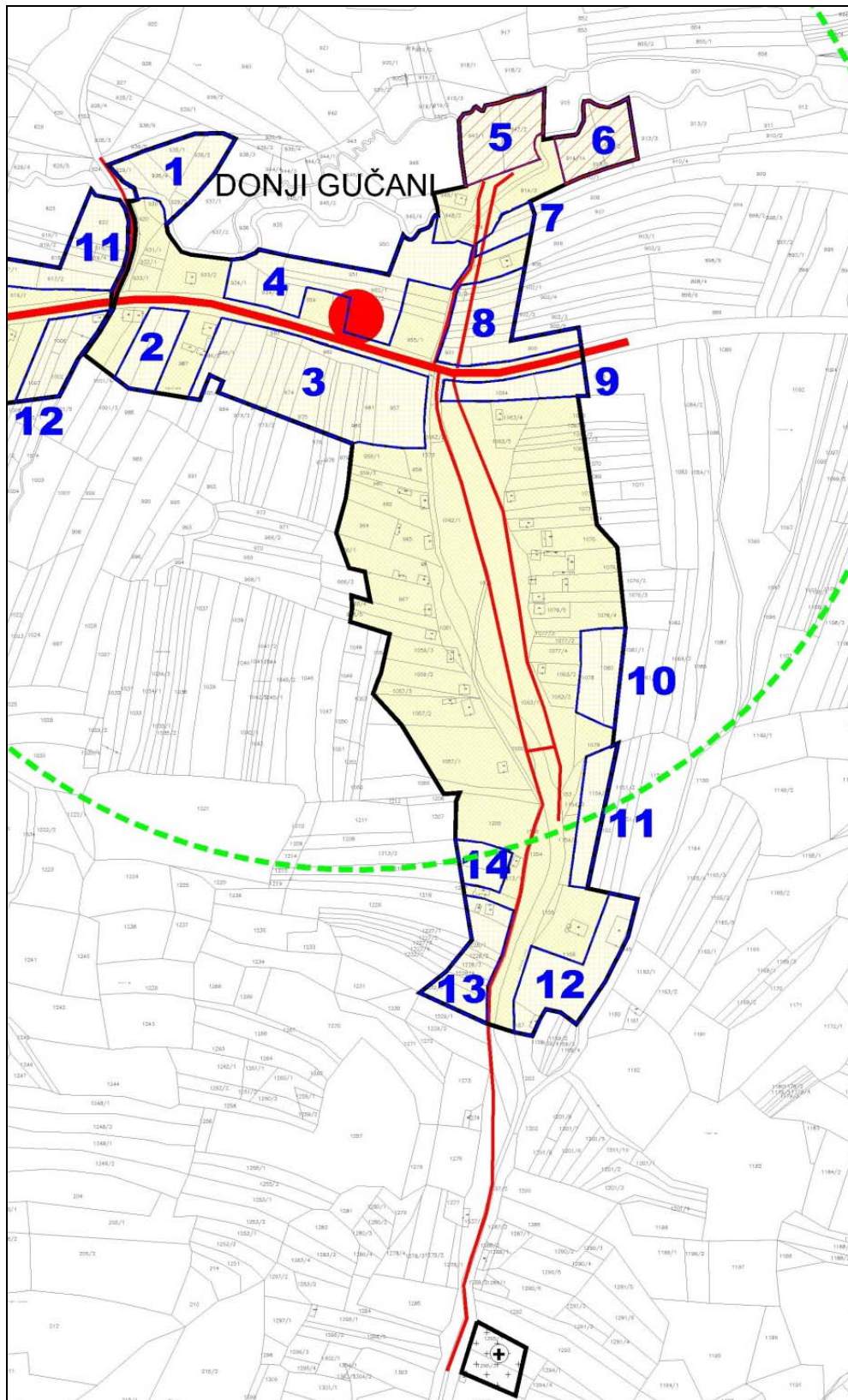
• **Žigerovci**



OPĆINA BRESTOVAC PPUO (SL. GLASNIK OPĆINE BRESTOVAC 2/08, 3/12 I 7/13 PROČIŠĆENI TEKST)							
NASELJE	ZONA	PUT-pristup zone			nisko naponska mreža	ZAKLJUČAK	
		k.č.br.	namjena	širina		uređeno	neuređeno
			katastar	m			
ŽIGEROVCI	1	2143	PUT	4,56 - 5,02	DA	+	
	2	2143	PUT	4,56 - 5,13	DA	+	
		1476/14	PUT	4,62 - 5,08			
	3	1476/19	PUT	4,54 - 5,12	DA	+	
	4	1476/19	PUT	4,62 - 5,34	DA	+	
	5	2143	PUT	4,58 - 6,17	DA	+	
	6	2143	PUT	5,03 - 6,62	DA	+	
7	2143	PUT	4,66 - 6,06	DA	+		

**2.1.10. KARTOGRAFSKI PRIKAZ - 4.10. Građevinsko područje naselja –Donji Gučani, Gornji Gučani, Zakorenje**

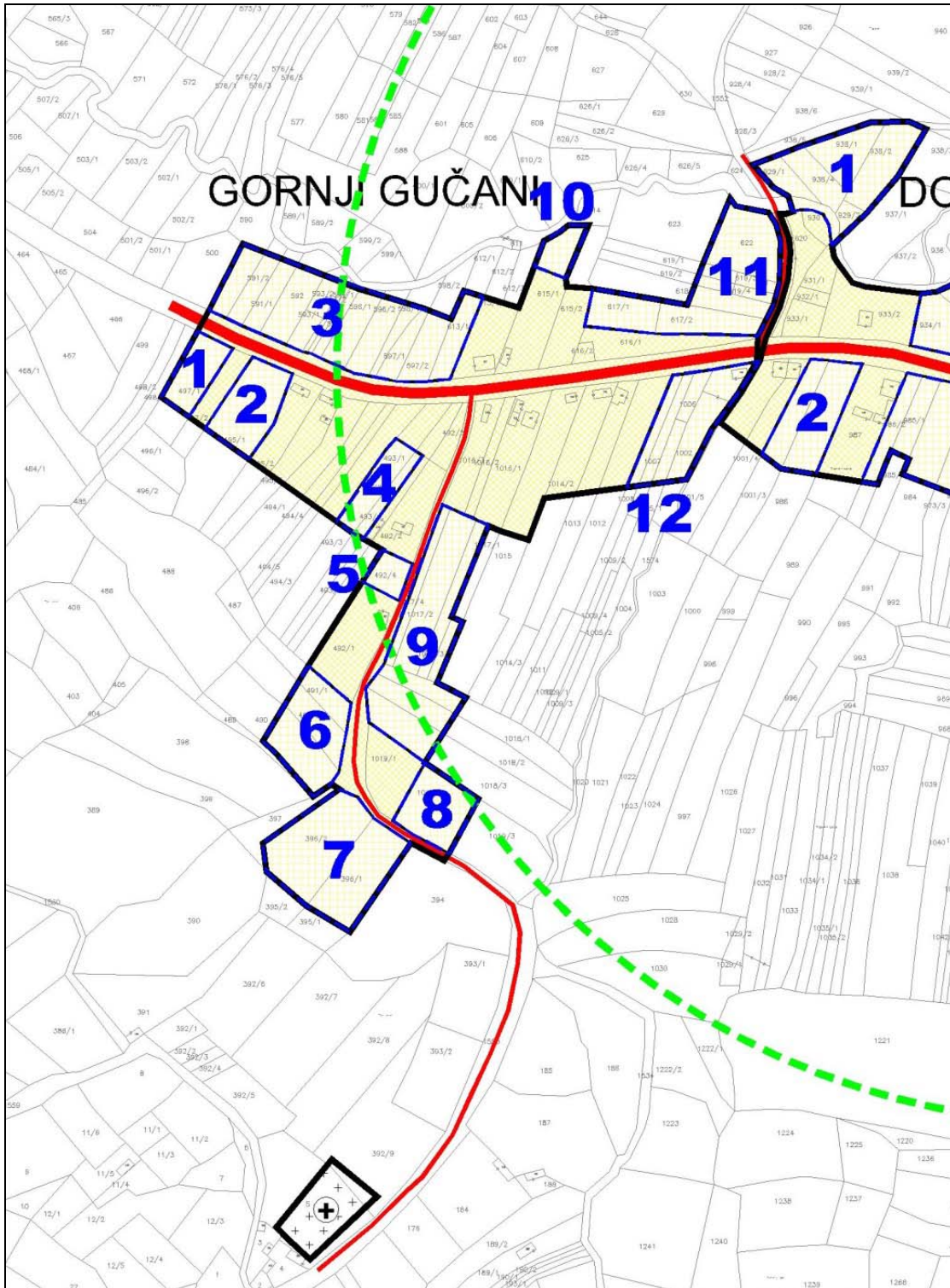
- **Donji Gučani**



OPĆINA BRESTOVAC PPUO (SL.GLASNIK OPĆINE BRESTOVAC 2/08, 3/12 I 7/13 PROČIŠĆENI TEKST)							
NASELJE	ZONA	PUT-pristup zone			nisko naponska mreža	ZAKLJUČAK	
		k.č.br.	namjena	širina		uređeno	neuređeno
			katastar	m			
D O N J I G U Č A N I	1	621	PUT	4,85 - 6,53	DA	+	
		1552	PUT	7,52 - 10,09			
	2	1555	DC	14,85 - 16,63	DA	+	
	3	1555	DC	15,89 - 17,99	DA	+	
		1535	PUT	4,52 - 4,83			
	4	1555	DC	15,89 - 17,99	DA	+	
	4		PUT VIDLJIV U DOF-U	4,51 - 5,50	DA	+	
	5		PUT VIDLJIV U DOF-U	4,56 - 5,52	DA		+
	6		PUT VIDLJIV U DOF-U	4,55 - 5,58	DA		+
	7		PUT VIDLJIV U DOF-U	4,53 - 5,58	DA	+	
	8		PUT VIDLJIV U DOF-U	4,51 - 5,57	DA	+	
	8	1555	DC	14,49 - 16,88	DA	+	
	9	1555	DC	14,49 - 16,88	DA	+	
		1535	PUT	4,52 - 4,83			
10	1063/1	PUT	4,58 - 5,05	DA	+		
11	1063/1	PUT	4,68 - 4,94	DA	+		
12	1536	PUT	4,57 - 4,81	DA	+		
13	1536	PUT	4,53 - 4,99	DA	+		
14	1536	PUT	4,61 - 4,88	DA	+		



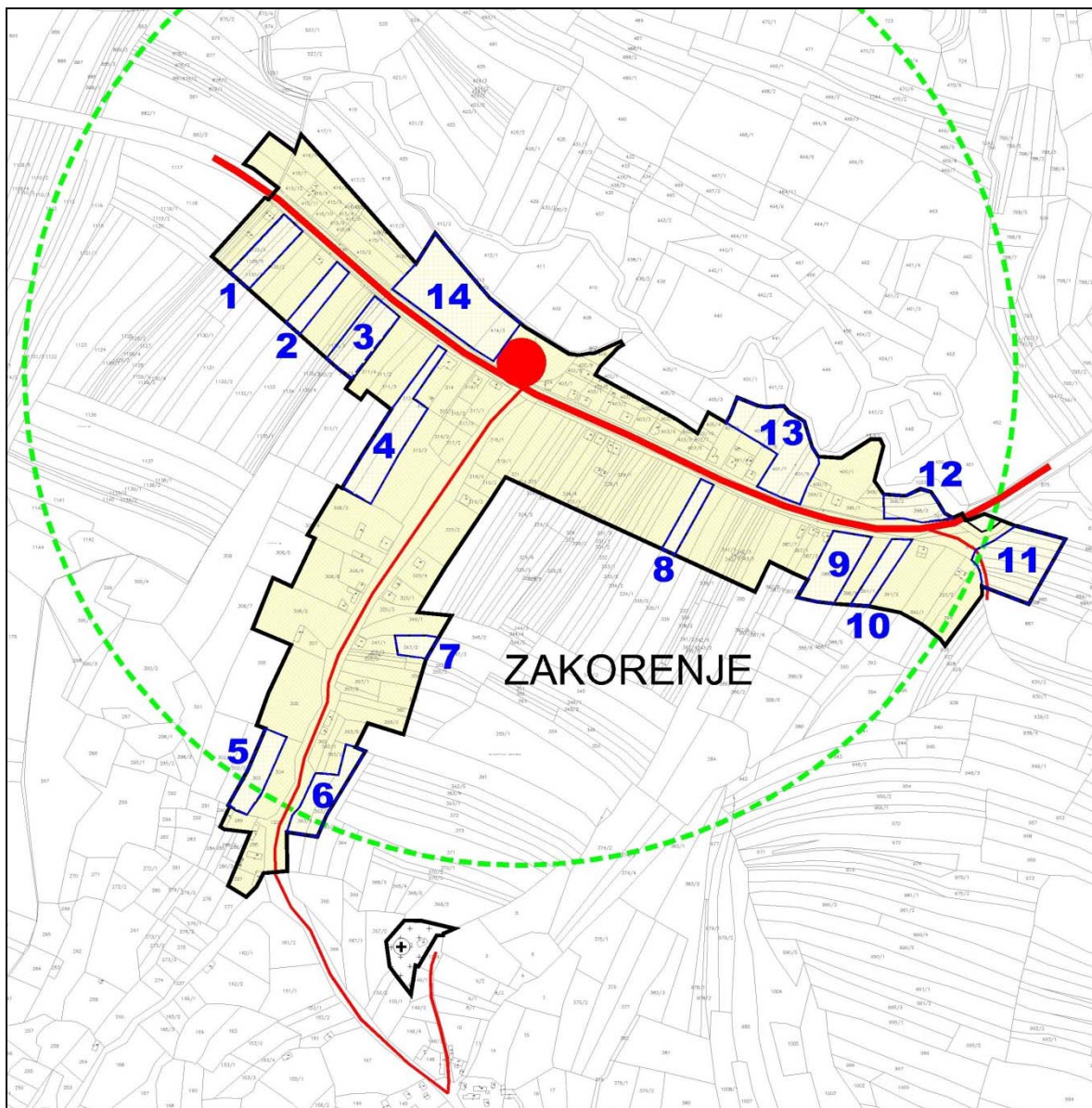
- Gornji Gučani



OPĆINA BRESTOVAC PPUO (SL. GLASNIK OPĆINE BRESTOVAC 2/08, 3/12 I 7/13 PROČIŠĆENI TEKST)							
NASELJE	ZONA	PUT-pristup zone			nisko naponska mreža	ZAKLJUČAK	
		k.č.br.	namjena	širina		uređeno	neuređeno
			katastar	m			
G O R N J I G U Č A N I	1	1555	DC	15,74 - 16,33	DA	+	
	2	1555	DC	16,04 - 16,18	DA	+	
	3	1555	DC	15,29 - 16,33	DA	+	
	4	1555	DC	14,80 - 15,85	DA	+	
	5	1558	PUT	5,43 - 5,58	DA	+	
	6	1558	PUT	10,23 - 15,68	DA	+	
	7	1558	PUT	5,68 - 8,16	DA	+	
	8	1558	PUT	5,68 - 5,97	DA	+	
	9	1558	PUT	4,65 - 5,88	DA	+	
	10	1555	DC	15,38 - 16,17	DA	+	
	11	1555	DC	15,03 - 15,31	DA	+	
		621	PUT	4,85 - 6,53			
12	1555	DC	15,03 - 15,31	DA	+		



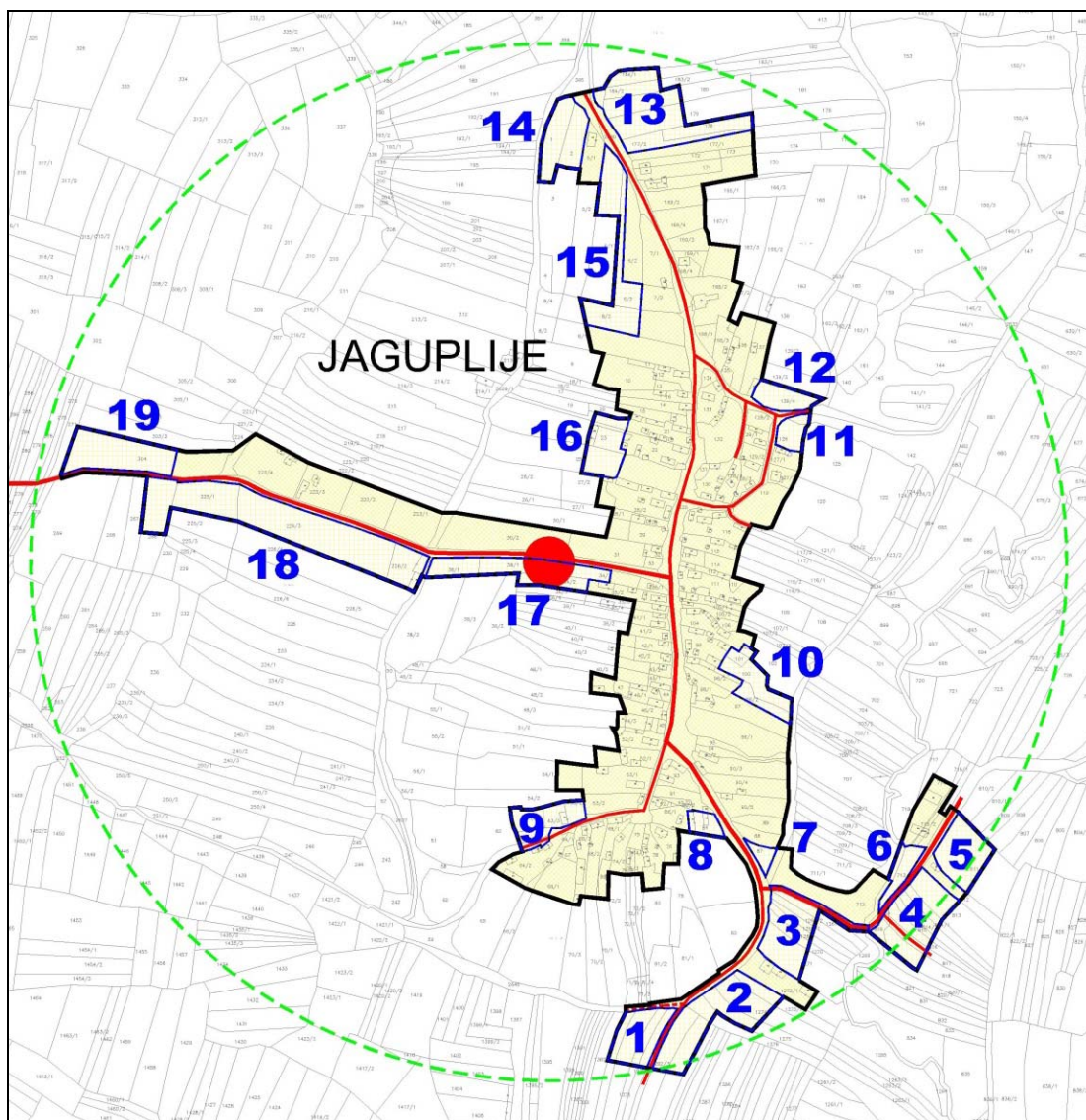
• Zakorenje



OPĆINA BRESTOVAC PPUO (SL.GLASNIK OPĆINE BRESTOVAC 2/08, 3/12 I 7/13 PROČIŠĆENI TEKST)							
NASELJE	ZONA	PUT-pristup zone			nisko naponska mreža	ZAKLJUČAK	
		k.č.br.	namjena	širina		uređeno	neuređeno
			katastar	m			
ZAKORENJE	1	1548	DC	15,99 - 16,98	DA	+	
	1	1240					
	2	1548	DC	16,48 - 17,02	DA	+	
	2	1240					
	3	1548	DC	15,82 - 15,84	DA	+	
		1240					
		1241	DC	16,94 - 18,11			
	4	1241	DC	16,73 - 18,34	DA	+	
		1238	PUT	13,73 - 15,15	DA	+	
	5	1238	PUT	11,79 - 14,60	DA	+	
	6	1238	PUT	11,79 - 14,60	DA	+	
	7	1238	PUT	15,57 - 16,06	DA	+	
	8	1241	DC	17,45 - 17,66	DA	+	
	9	1241	DC	17,20 - 18,80	DA	+	
10	1241	DC	19,07 - 20,52	DA	+		
	1241	DC	15,70 - 16,29	DA	+		
11	876	PUT	4,53 - 4,91				
12	1241	DC	15,70 - 20,52	DA	+		
13	1241	DC	15,90 - 17,16	DA	+		
14	1241	DC	16,73 - 18,37	DA	+		

## 2.1.11. KARTOGRAFSKI PRIKAZ - 4.11. Građevinsko područje naselja – Jaguplije, Skenderovci

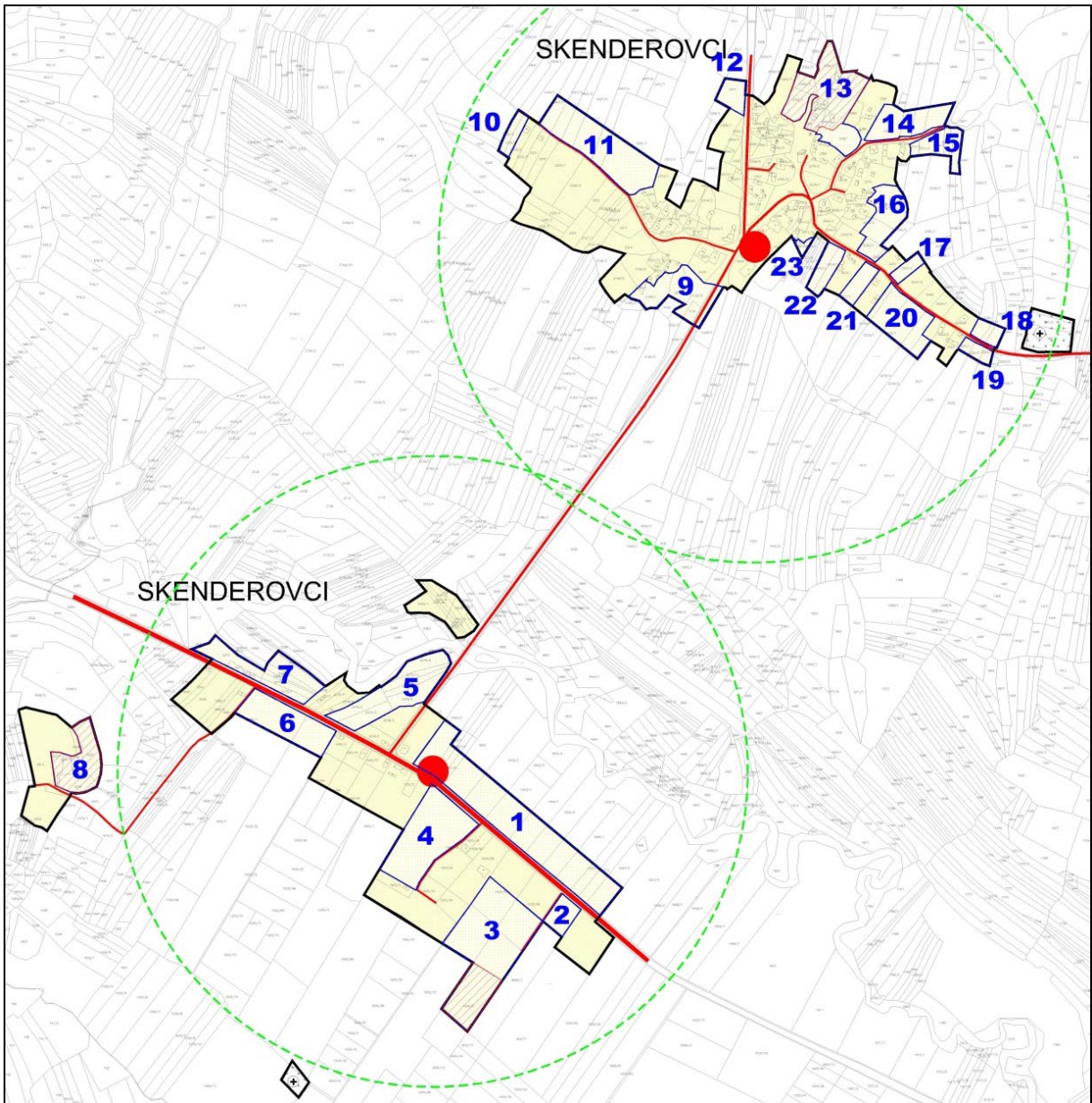
- **Jaguplije**





OPĆINA BRESTOVAC PPUO (SL.GLASNIK OPĆINE BRESTOVAC 2/08, 3/12 I 7/13 PROČIŠĆENI TEKST)							
NASELJE	ZONA	PUT-pristup zone			nisko naponska mreža	ZAKLJUČAK	
		k.č.br.	namjena	širina		uređeno	neuređeno
			katastar	m			
JAGUPLIJE	1	2645	PUT	5,63 - 7,06	DA	+	
		2644	PUT	4,54 - 5,18			
	2	2644	PUT	7,60 - 8,11	DA	+	
	3	2644	PUT	9,05 - 10,94	DA	+	
		2635	LC	5,18 - 6,07			
	4	2636	LC	4,88 - 7,84	DA	+	
		817	PUT	7,47 - 8,14			
	5	2636	LC	8,55 - 9,86	DA	+	
	6	2636	LC	4,88 - 8,55	DA	+	
	7	2644	LC	10,49 - 12,95	DA	+	
	8	2644	LC	10,63 - 12,67	DA	+	
	9	2625	PUT	4,55 - 5,34	DA	+	
		2626	PUT	5,21 - 8,26			
	10	2625	LC	10,90 - 11,23	DA	+	
	11	2625	PUT	6,95 - 7,12	DA	+	
		2632	PUT	4,51 - 5,31			
	12	2625	PUT	5,36 - 6,81	DA	+	
		2632	PUT	4,51 - 5,31			
	13	2630	PUT	4,95 - 9,27	DA	+	
14	395	PUT	7,91 - 8,64	DA	+		
	2630	PUT	4,95 - 9,27				
15	2630	PUT	7,69 - 10,77	DA	+		
	2625	PUT	9,01 - 10,61				
16	2625	PUT	6,47 - 10,38	DA	+		
17	2628	LC	6,54 - 8,06	DA	+		
18	2628	LC	6,68 - 7,22	DA	+		
19	2628	LC	4,86 - 5,56	DA	+		

• **Skenderovci**

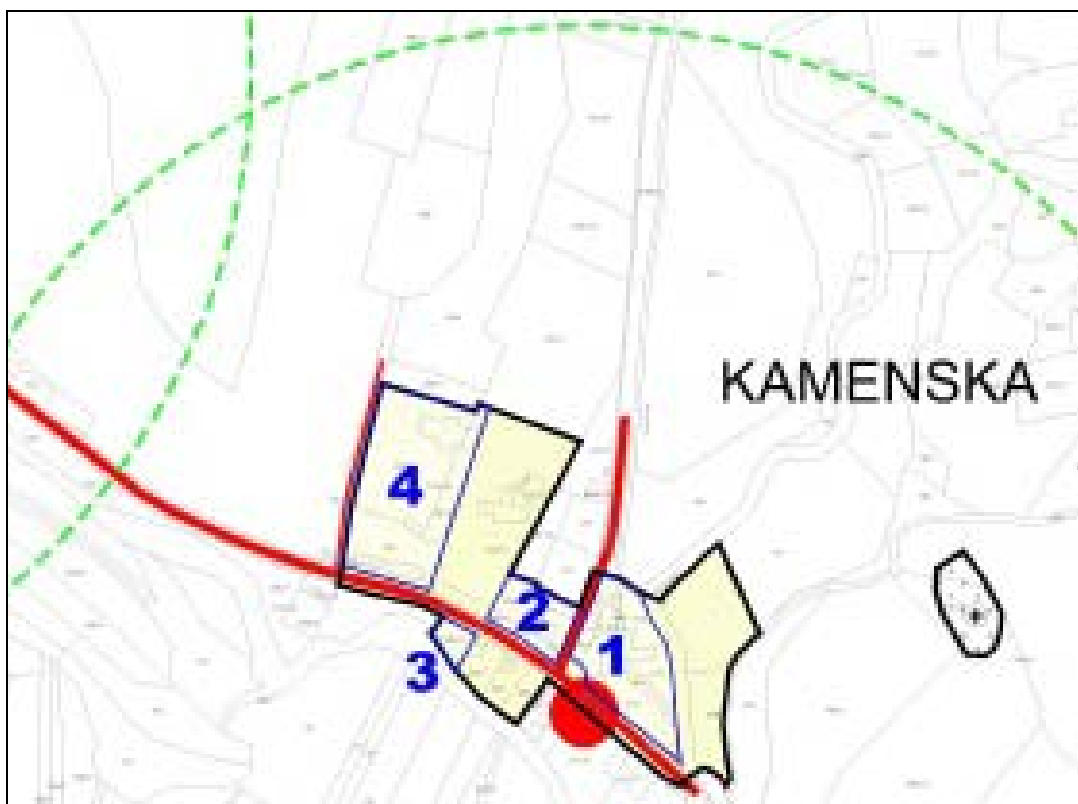




OPĆINA BRESTOVAC PPUO (SL. GLASNIK OPĆINE BRESTOVAC 2/08, 3/12 I 7/13 PROČIŠĆENI TEKST)							
NASELJE	ZONA	PUT-pristup zone			nisko naponska mreža	ZAKLJUČAK	
		k.č.br.	namjena	širina		uređeno	neuređeno
			katastar	m			
S K E N D E R O V C I	1	2646	DC	10,75 - 12,83	DA	+	
	2	2646	DC	12,56 - 12,83	DA	+	
		1925/6	PUT	4,53 - 4,77			
	3	2646	DC	12,35 - 12,56	DA	+	+
		1925/6	PUT	4,53 - 4,77			
	4	2646	DC	10,75 - 12,64	DA	+	
		1925/33	PUT	4,51 - 4,81			
	5	2646	DC	13,37 - 13,42	DA	+	
		2648	LC	10,87 - 11,56			
	6	2646	DC	11,87 - 13,42	DA	+	
		2647/2	PUT	4,52 - 4,65			
	7	2646	DC	11,53 - 11,87	DA	+	
	8	2647/2	PUT	7,32 - 12,04	NE		+
	9	2650	LC	13,64 - 14,45	DA	+	
	10	2652	PUT	4,58 - 4,83	DA	+	
	11	2652	PUT	4,54 - 4,78	DA	+	
	12	2654	LC	12,13 - 12,26	DA	+	
	13	2651	PUT	7,80 - 10,21	DA	+	+
		2653	PUT	6,90 - 7,05			
	14	2653	PUT	6,51 - 8,17	DA	+	
	15	2653	PUT	4,53 - 8,17	DA	+	
	16	2628	LC	6,86 - 8,03	DA	+	
	17	2628	LC	6,28 - 6,60	DA	+	
18	2628	LC	6,44 - 7,30	DA	+		
19	2628	LC	6,44 - 7,30	DA	+		
20	2628	LC	6,01 - 6,28	DA	+		
21	2628	LC	8,05 - 6,86	DA	+		
22	2628	LC	8,02 - 10,28	DA	+		
23	2651	LC	7,76 - 8,47	DA	+		

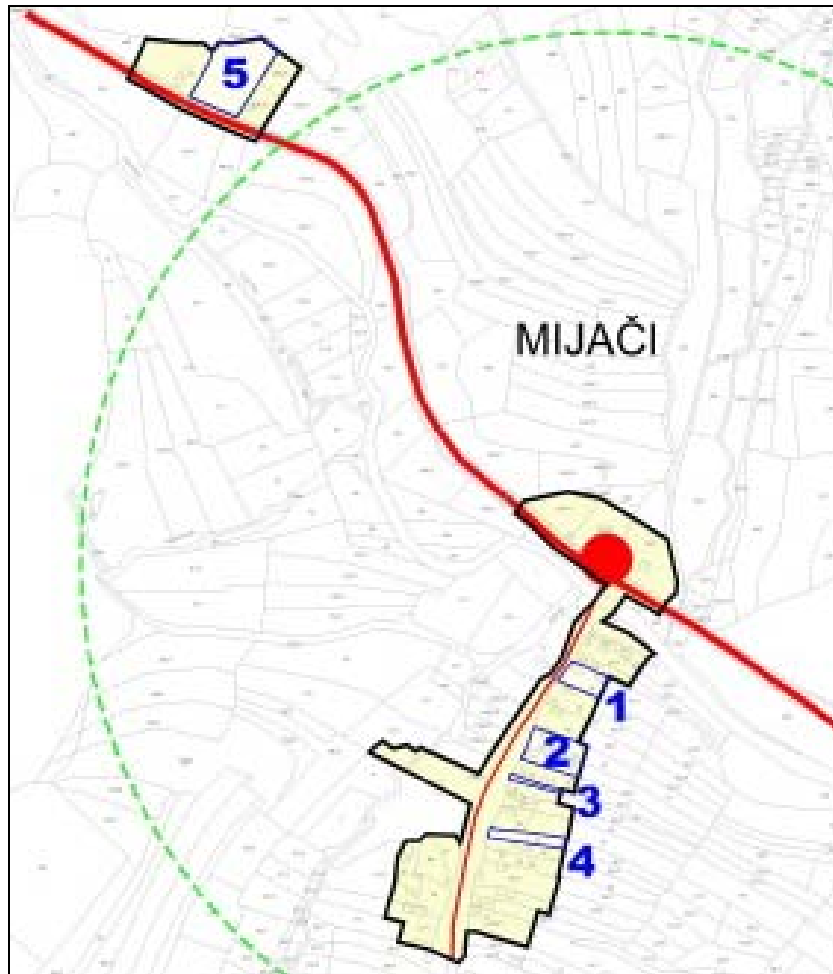
**2.1.12. KARTOGRAFSKI PRIKAZ - 4.12. Građevinsko područje naselja – Kamenska, Mijači**

• **Kamenska**



OPĆINA BRESTOVAC PPUO (SL. GLASNIK OPĆINE BRESTOVAC 2/08, 3/12 I 7/13 PROČIŠĆENI TEKST)							
NASELJE	ZONA	PUT-pristup zone			nisko naponska mreža	ZAKLJUČAK	
		k.č.br.	namjena katastar	širina m		uređeno	neuređeno
KAMENSKA	1	2189	DC	12,73 - 14,38	DA	+	
		2199/1	DC	6,12 - 7,85	DA	+	
	2	2189	DC	12,07 - 13,84	DA	+	
		2199/1	DC	6,12 - 7,85	DA	+	
	3	2189	DC	12,74 - 13,84	DA	+	
	4	2189	DC	12,15 - 14,23	DA	+	
		2198	PUT	7,28 - 7,49	DA	+	

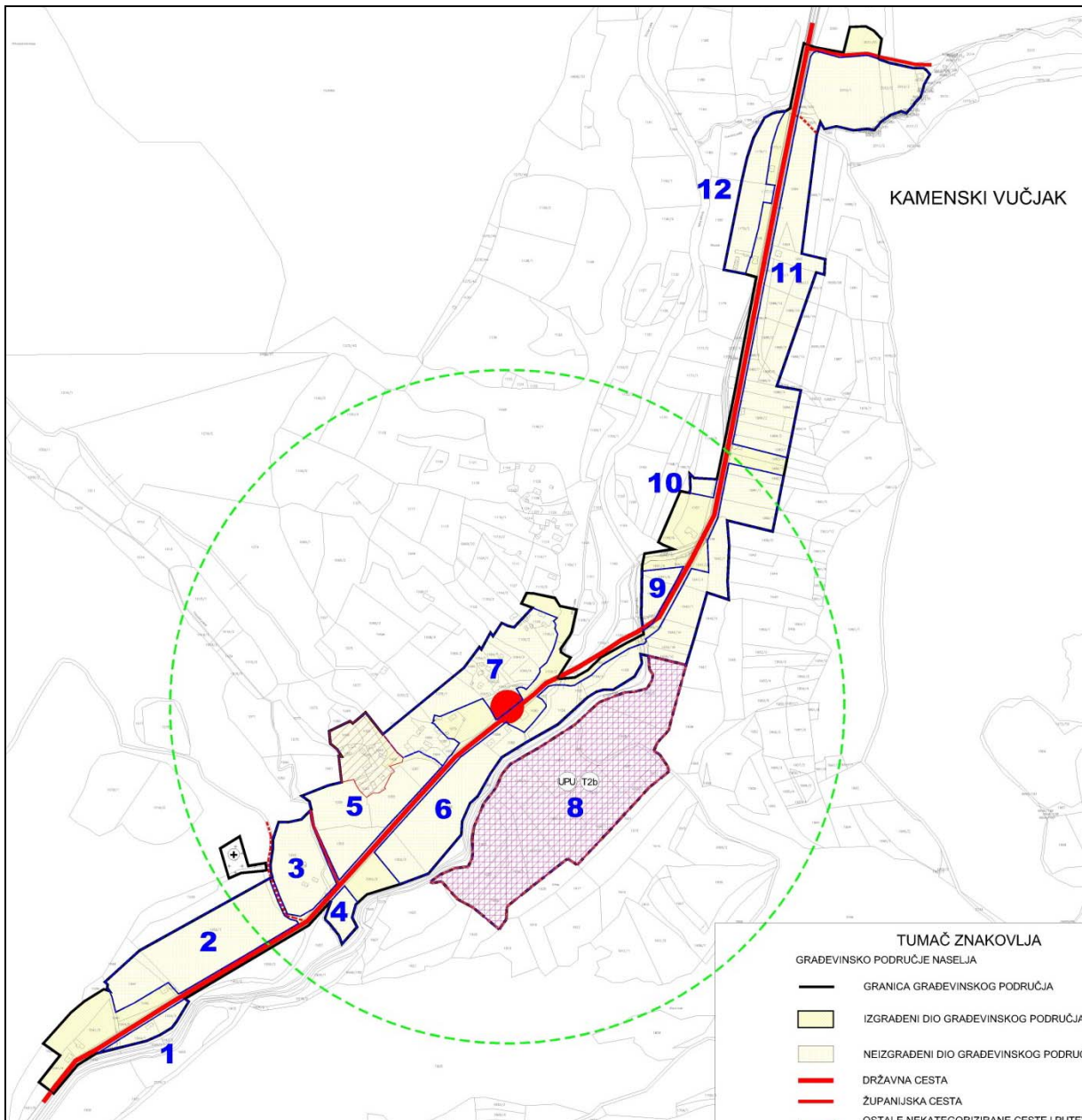
• Mijači



OPĆINA BRESTOVAC PPUO (SL. GLASNIK OPĆINE BRESTOVAC 2/08, 3/12 I 7/13 PROČIŠĆENI TEKST)							
NASELJE	ZONA	PUT-pristup zone			nisko naponska mreža	ZAKLJUČAK	
		k.č.br.	namjena katastar	širina m		uređeno	neuređeno
MIJAČI	1	2182/1	PUT	9,29 - 10,47	DA	+	
	2	2182/1	PUT	9,29 - 10,48	DA	+	
	3	2182/1	PUT	9,29 - 10,49	DA	+	
	4	2182/1	PUT	9,29 - 10,50	DA	+	
	5	2190	DC	14,08 - 14,36	DA	+	

### 2.1.13. KARTOGRAFSKI PRIKAZ - 4.13. Građevinsko područje naselja – Kamenski Vučjak

- **Kamenski Vučjak**

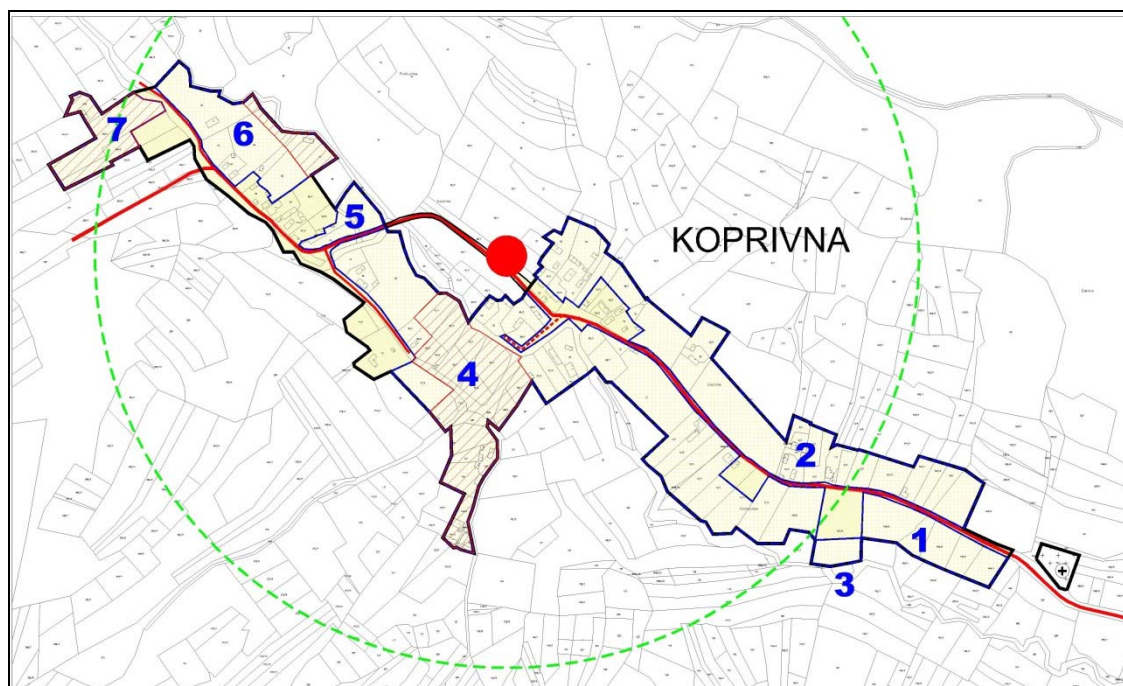




OPĆINA BRESTOVAC PPUO (SL.GLASNIK OPĆINE BRESTOVAC 2/08, 3/12 I 7/13 PROČIŠĆENI TEKST)							
NASELJE	ZONA	PUT-pristup zone			nisko naponska mreža	ZAKLJUČAK	
		k.č.br.	namjena	širina		uređeno	neuređeno
			katastar	m			
KAMENSKI VUČJAK	1	1403/3	DC	10,47 - 11,39	DA	+	
	2	1403/3	DC	10,20 - 10,49	DA	+	
		1404	PUT	4,97 - 5,42			
	3	1403/3	DC	10,72 - 10,73	DA	+	
		1404	PUT	4,97 - 5,42			
		1055	PUT	4,53 - 5,54			
	4	1401	DC	10,72 - 10,73	DA	+	
	5	1401	DC	10,72 - 11,50	DA	+	+
		1055	PUT	4,53 - 5,54			
	6	1401	DC	11,50 - 12,93	DA	+	
		2252/2	DC	11,68 - 12,85			
		2252/3	DC	11,00 - 12,38			
		1398/2					
		2252/3	DC	11,89 - 11,94			
		1939/2	DC	12,04 - 13,81			
		1940/3	DC	6,43 - 6,50			
	7	1401	DC	10,09 - 11,03	DA	+	
	8		RJEŠAVA SE KOD IZRADE UPU-a		NE		+
	9	2252/2	DC	11,68 - 12,36	DA	+	
		1939/2	DC	12,04 - 13,81			
		1940/3	DC	6,43 - 6,50			
	10	2252/3	DC	11,00 - 12,38	DA	+	
		1398/2					
	11	1397	DC	13,33 - 13,36	DA	+	
		2252/2					
		2252/2	DC	12,58 - 13,36			
		2252/3	DC	11,89 - 11,94	DA	+	
		2244	PUT	4,52 - 4,63	DA	+	
2253		DC	13,96 - 14,21	DA	+		
1397							
2031/22	ŽC	5,52 - 8,41	DA	+			
12	1397	DC	12,96 - 13,35	DA	+		
	2252/2						

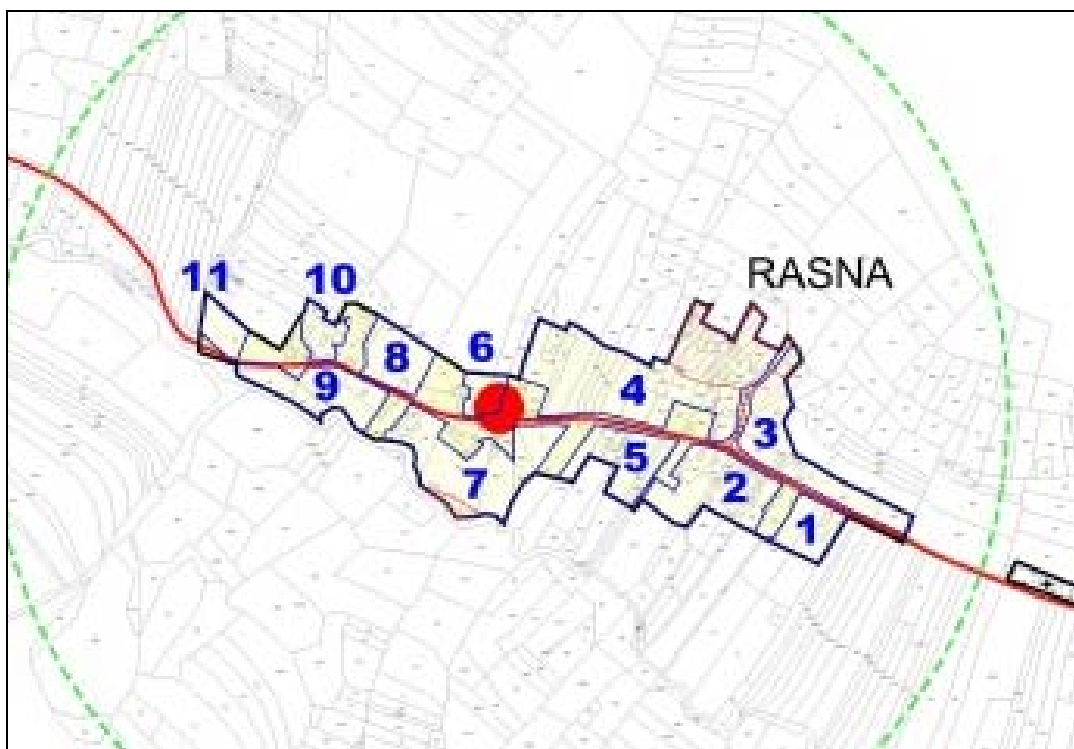
2.1.14. KARTOGRAFSKI PRIKAZ - 4.14. Građevinsko područje naselja – Koprivna, Rasna

• Koprivna



OPĆINA BRESTOVAC PPUO (SL. GLASNIK OPĆINE BRESTOVAC 2/08, 3/12 I 7/13 PROČIŠĆENI TEKST)							
NASELJE	ZONA	PUT-pristup zone			nisko naponska mreža	ZAKLJUČAK	
		k.č.br.	namjena katastar	širina m		uređeno	neuređeno
KOPRIVNA	1	1346	LC	5,05 - 10,68	DA	+	
	2	1346	LC	5,05 - 7,35	DA	+	
		88/1	LC	7,08 - 7,28			
	3	86/2	LC	7,56 - 9,19		+	
		1346	LC	5,05 - 6,78			
	4	1346	LC	5,05 - 7,35	DA	+	+
		88/1	LC	7,08 - 7,28			
		1336	PUT	7,05 - 10,75			
	5	1339	LC	6,56 - 7,77	DA	+	
	6	1339	LC	4,61 - 5,28	DA	+	+
7	1339	PUT	5,28 - 8,50	DA		+	

• **Rasna**



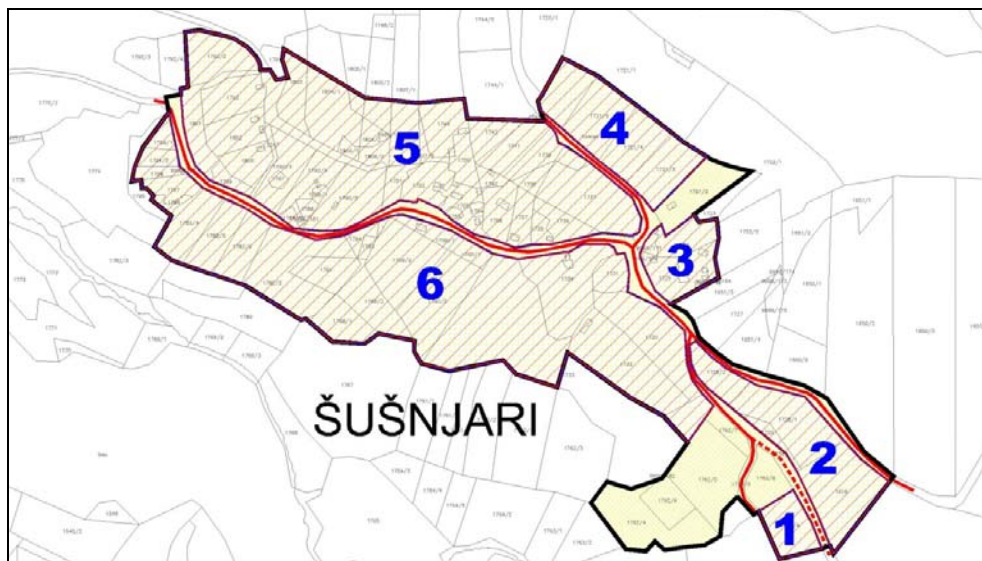
OPĆINA BRESTOVAC PPUO (SL. GLASNIK OPĆINE BRESTOVAC 2/08, 3/12 I 7/13 PROČIŠĆENI TEKST)							
NASELJE	ZONA	PUT-pristup zone			nisko naponska mreža	ZAKLJUČAK	
		k.č.br.	namjena katastar	širina m		uređeno	neuređeno
R A S N A	1	1346	LC	6,40 - 7,55	DA	+	
	2	1346	LC	6,85 - 7,22	DA	+	
	3	1346	LC	7,22 - 8,99	DA	+	+
		1347	PUT	6,02 - 10,67			
	4	1346	LC	6,85 - 10,69	DA	+	+
		1347	PUT	6,02 - 10,67			
	5	1346	LC	7,29 - 11,69	DA	+	
	6	1346	LC	4,79 - 5,71	DA	+	
	7	1346	LC	6,62 - 7,34	DA	+	+
	8	1346	LC	5,29 - 6,62	DA	+	
	9	1346	LC	5,29 - 6,70	DA	+	
10	1346	LC	4,96 - 6,70	DA	+		
11	1346	LC	5,01 - 10,18	DA	+		

**2.1.15. KARTOGRAFSKI PRIKAZ - 4.15. Građevinsko područje naselja – Kruševo, Šušnjari**

- **Kruševo**

**Građevinsko područje naselja – Kruševo** nije analizirano s obzirom da je Izmjenama i dopuna Prostornog plana Općine Brestovac iz 2012. godine („Službeni glasnik Općine Brestovac“, broj 3/12) utvrđeno ukidanje granice građevinskog područja istog.

- **Šušnjari**

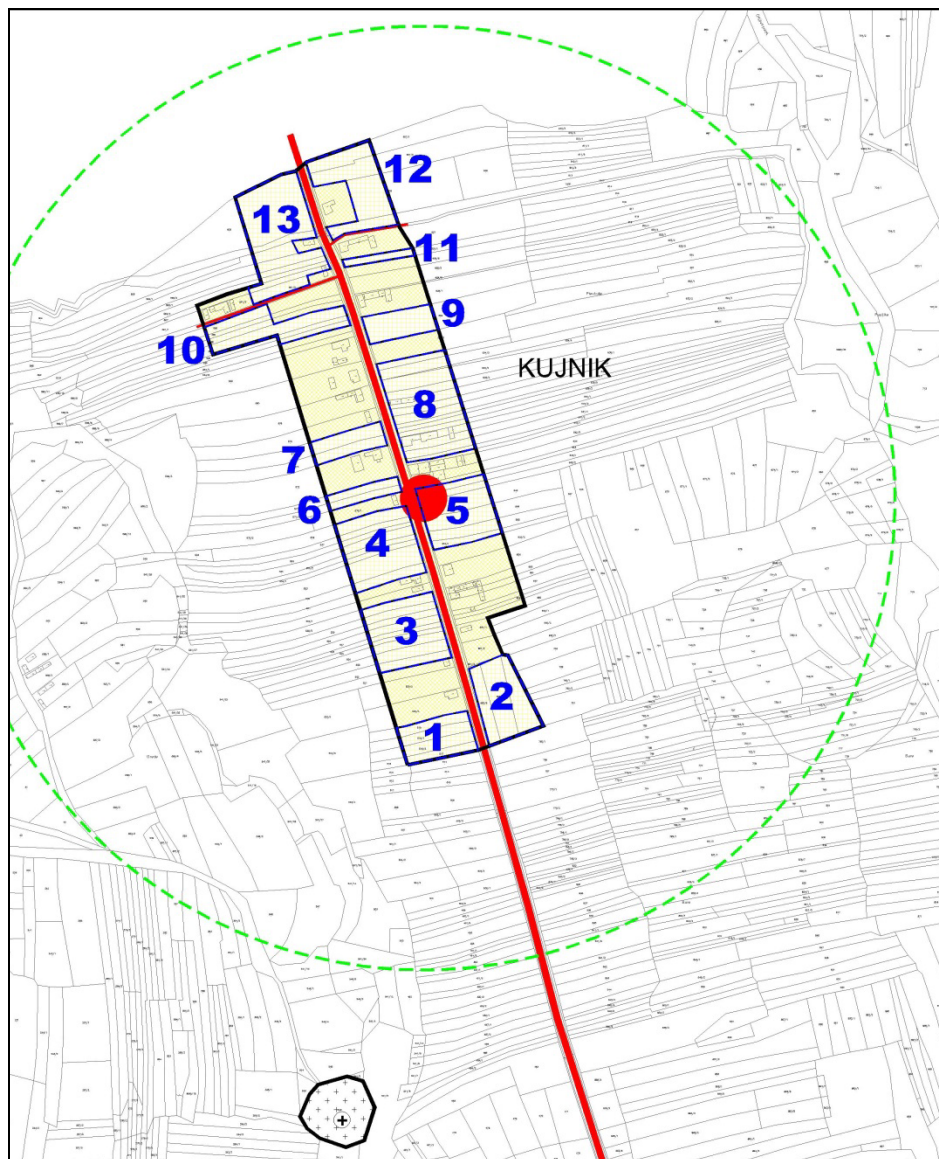


OPĆINA BRESTOVAC PPUO (SL. GLASNIK OPĆINE BRESTOVAC 2/08, 3/12 I 7/13 PROČIŠĆENI TEKST)							
NASELJE	ZONA	PUT-pristup zone			nisko naponska mreža	ZAKLJUČAK	
		k.č.br.	namjena katastar	širina m		uređeno	neuređeno
ŠUŠNJARI	1	2239	PUT	7,76 - 10,24	NE		+
		1762/9	PUT	5,41 - 7,49	NE		+
	2	2239	PUT	5,14 - 8,80	NE		+
		2223	PUT	5,03 - 8,54	NE		+
	3	2223	PUT	8,41 - 12,70	NE		+
		2251	PUT	9,25 - 11,66	NE		+
	4	2251	PUT	6,40 - 8,83	NE		+
	5	2251	PUT	6,40 - 8,83	NE		+
		2223	PUT	6,12 - 12,18	NE		+
	6	2239	PUT	5,14 - 8,80	NE		+
		2223	PUT	6,12 - 12,18	NE		+



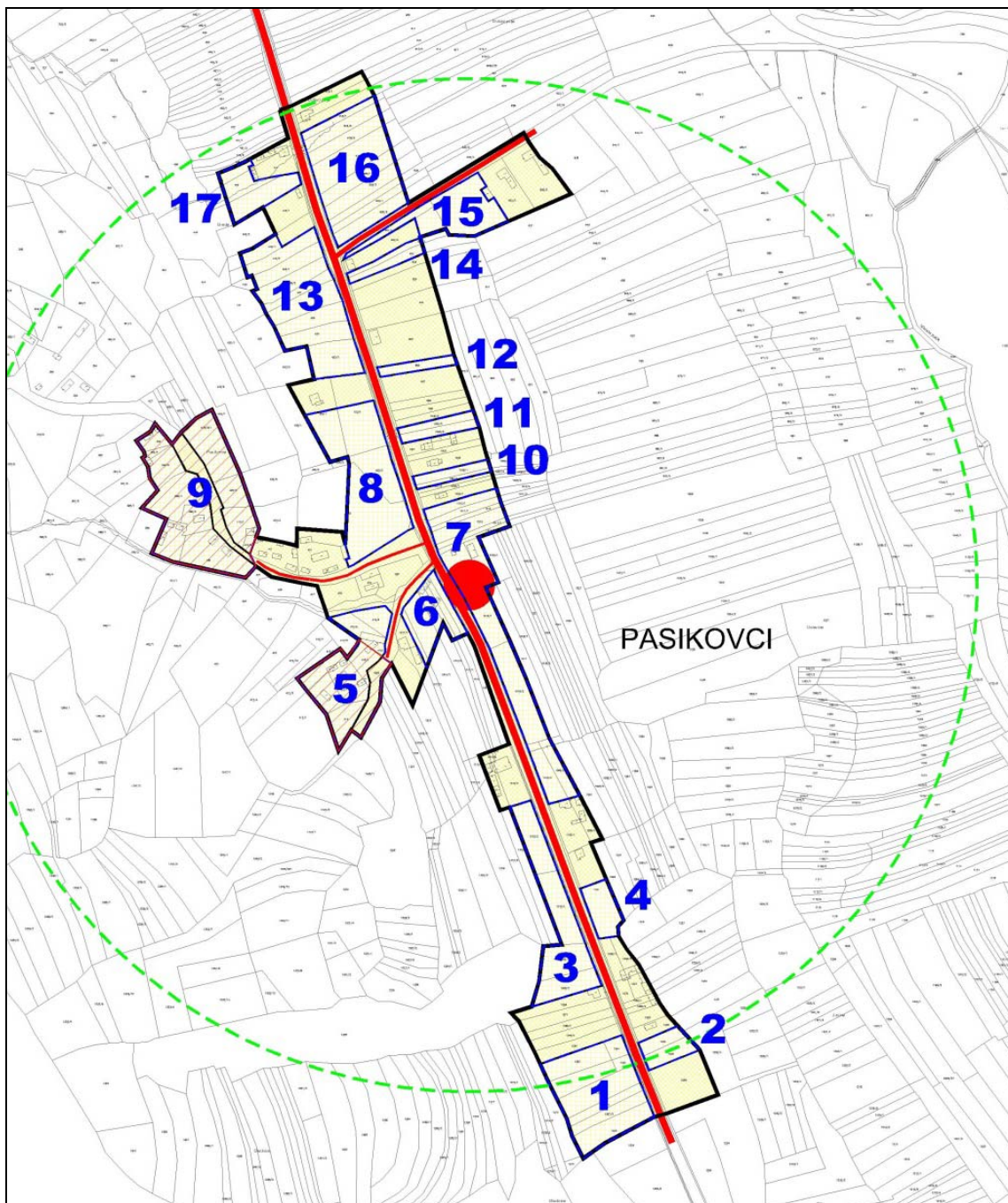
**2.1.16. KARTOGRAFSKI PRIKAZ - 4.16. Građevinsko područje naselja – Kujnik, Pasikovci , Soboština**

- **Kujnik**



OPĆINA BRESTOVAC PPUO (SL.GLASNIK OPĆINE BRESTOVAC 2/08, 3/12 I 7/13 PROČIŠĆENI TEKST)							
NASELJE	ZONA	PUT-pristup zone			nisko naponska mreža	ZAKLJUČAK	
		k.č.br.	namjena	širina		uređeno	neuređeno
			katastar	m			
K U J N I K	1	1499	DC	12,68 - 13,34	DA	+	
	2	1499	DC	12,68 - 14,01	DA	+	
	3	1499	DC	13,97 - 14,35	DA	+	
	4	1499	DC	14,10 - 14,31	DA	+	
	5	1499	DC	14,23 - 14,31	DA	+	
	6	1499	DC	14,13 - 14,39	DA	+	
	7	1499	DC	14,26 - 14,13	DA	+	
	8	1499	DC	14,05 - 14,30	DA	+	
	9	1499	DC	13,73 - 14,09	DA	+	
	10	1499	DC	14,09 - 14,52	DA	+	
		1516	PUT	4,62 - 4,89	DA	+	
	11	1499	DC	14,73 - 15,11	DA	+	
	12	1499	DC	12,70 - 14,20	DA	+	
		1517	PUT	4,57 - 4,86	DA	+	
13	1499	DC	12,70 - 15,11	DA	+		
	1516	PUT	4,62 - 4,89	DA	+		

• Pasikovci

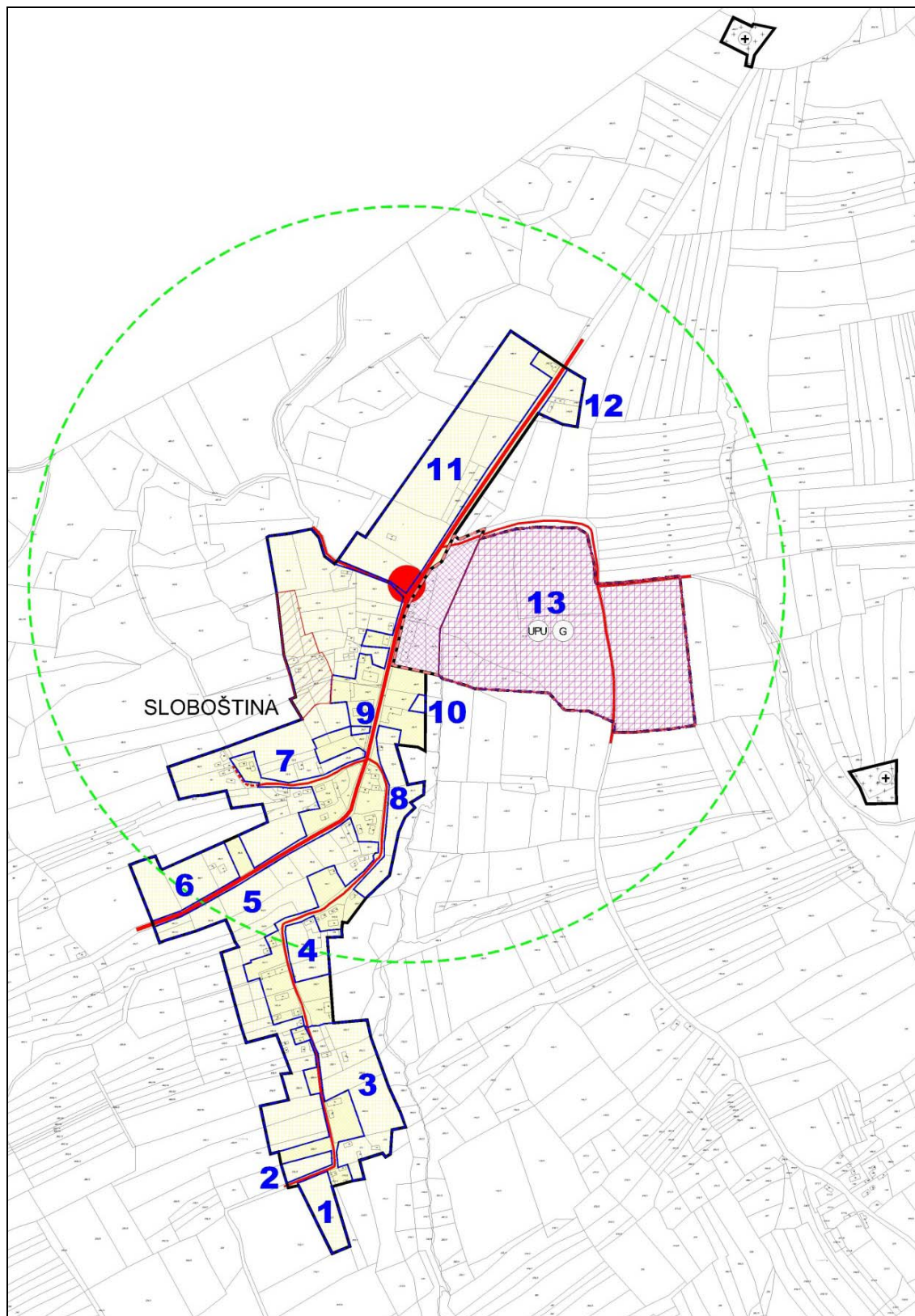




OPĆINA BRESTOVAC PPUO (SL.GLASNIK OPĆINE BRESTOVAC 2/08, 3/12 I 7/13 PROČIŠĆENI TEKST)							
NASELJE	ZONA	PUT-pristup zone			misko naponska mreža	ZAKLJUČAK	
		k.č.br.	namjena	širina		uređeno	neuređeno
			katastar	m			
P A S I K O V C I	1	1499	DC	12,27 - 12,54	DA	+	
	2	1499	DC	12,44 - 12,94	DA	+	
	3	1499	DC	13,55 - 15,45	DA	+	
	4	1499	DC	13,68 - 14,49	DA	+	
	5	1500	PUT	7,16 - 11,75	DA	+	+
	6	1499	DC	11,11 - 13,24	DA	+	
		1500	PUT	7,16 - 11,75	DA	+	
	7	1499	DC	11,11 - 15,86	DA	+	
	8	1501	PUT	8,66 - 11,60	DA	+	
		1499	DC	13,60 - 15,86	DA	+	
	9	1501	PUT	5,66 - 7,26	DA		+
	10	1499	DC	15,44 - 15,80	DA	+	
	11	1499	DC	14,20 - 14,46	DA	+	
	12	1499	DC	13,14 - 13,16	DA	+	
	13	1499	DC	13,16 - 16,53	DA	+	
	14	1499	DC	13,11 - 13,76	DA	+	
	15	1499	DC	13,57 - 16,53	DA	+	
1519		ŽC	8,93 - 9,81	DA	+		
16	1499	DC	13,36 - 14,86	DA	+		
17	1499	DC	13,36 - 14,42	DA	+		



• Soboština

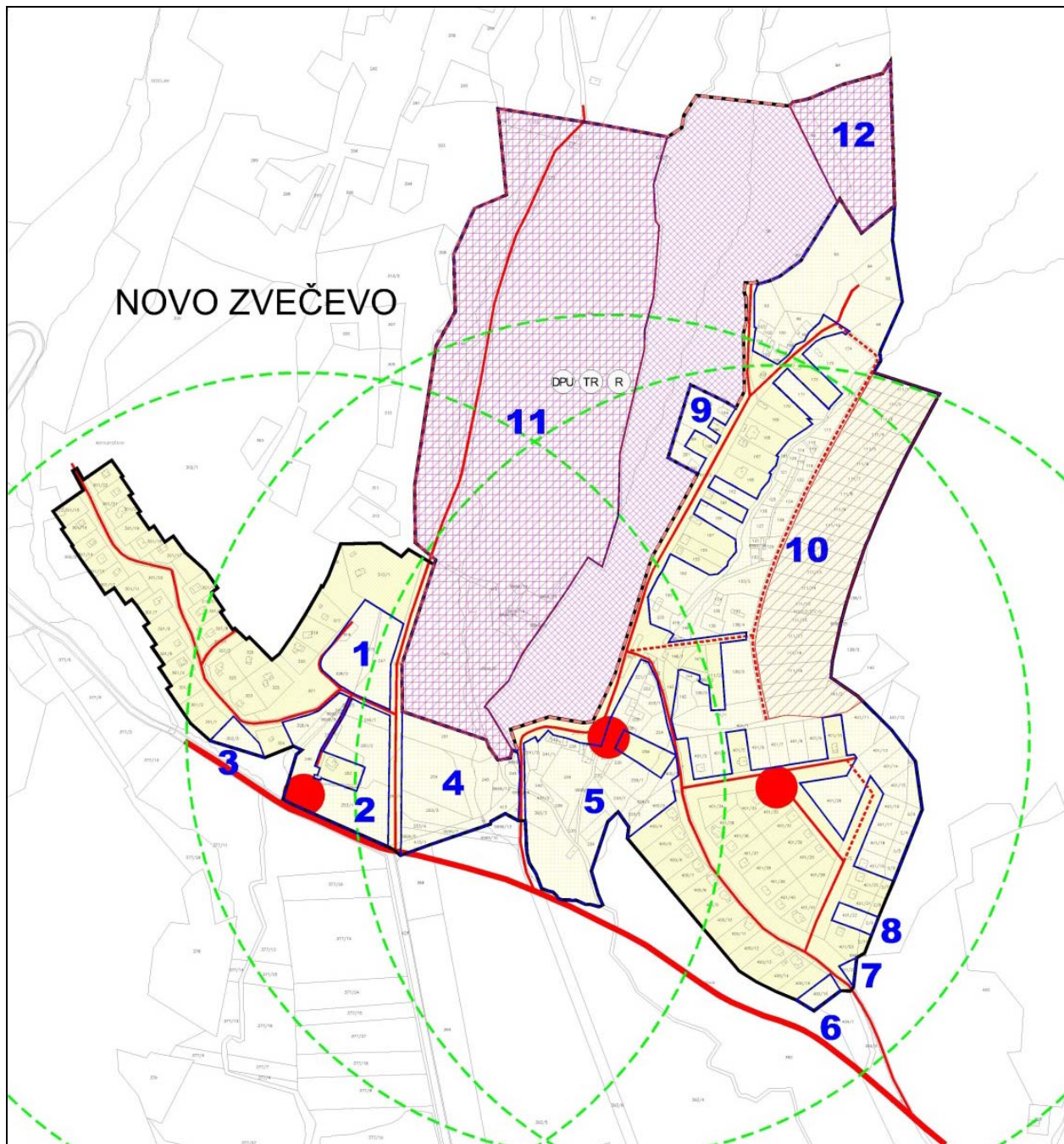


OPĆINA BRESTOVAC PPUO (SL.GLASNIK OPĆINE BRESTOVAC 2/08, 3/12 I 7/13 PROČIŠĆENI TEKST)							
NASELJE	ZONA	PUT-pristup zone			nisko naponska mreža	ZAKLJUČAK	
		k.č.br.	namjena	širina		uređeno	neuređeno
			katastar	m			
S L O B O Š T I N A	1	752	PUT	5,52 - 5,94	DA	+	
	2	752	PUT	5,52 - 6,69	DA	+	
	3	752	PUT	4,54 - 6,69	DA	+	
		326/3	PUT	4,51 - 5,51			
	3	326/2	PUT	4,61 - 5,54	DA	+	
	4	751	PUT	4,50 - 6,17	DA	+	
		750	PUT	8,80 - 10,00			
	5	326/2	PUT	4,61 - 5,54	DA	+	
		326/3	PUT	4,51 - 5,51			
		752	PUT	4,57 - 4,71			
		751	PUT	4,50 - 6,17			
		750	PUT	6,31 - 10,00			
		748	ŽC	6,96 - 9,44			
	6	748	ŽC	6,96 - 7,90	DA	+	
	7	748	ŽC	10,61 - 11,45	DA	+	+
		747	PUT	5,94 - 10,29			
		746	PUT	5,96 - 6,12			
	8	750	PUT	5,72 - 6,31	DA	+	
		748	ŽC	10,20 - 10,39			
	9	748	ŽC	10,33 - 10,39	DA	+	
10	748	ŽC	8,50 - 8,88	DA	+		
11	748	ŽC	8,23 - 12,40	DA	+		
	746	PUT	5,96 - 6,36				
12	748	ŽC	10,51 - 12,40	DA	+		
13	748	ŽC	8,23 - 10,20	NE		+	
	754	PUT	5,93 - 10,63				
	756	PUT	4,52 - 4,93				



2.1.17. KARTOGRAFSKI PRIKAZ - 4.17. Građevinsko područje naselja – Novo Zvečevo

• **Novo Zvečevo**



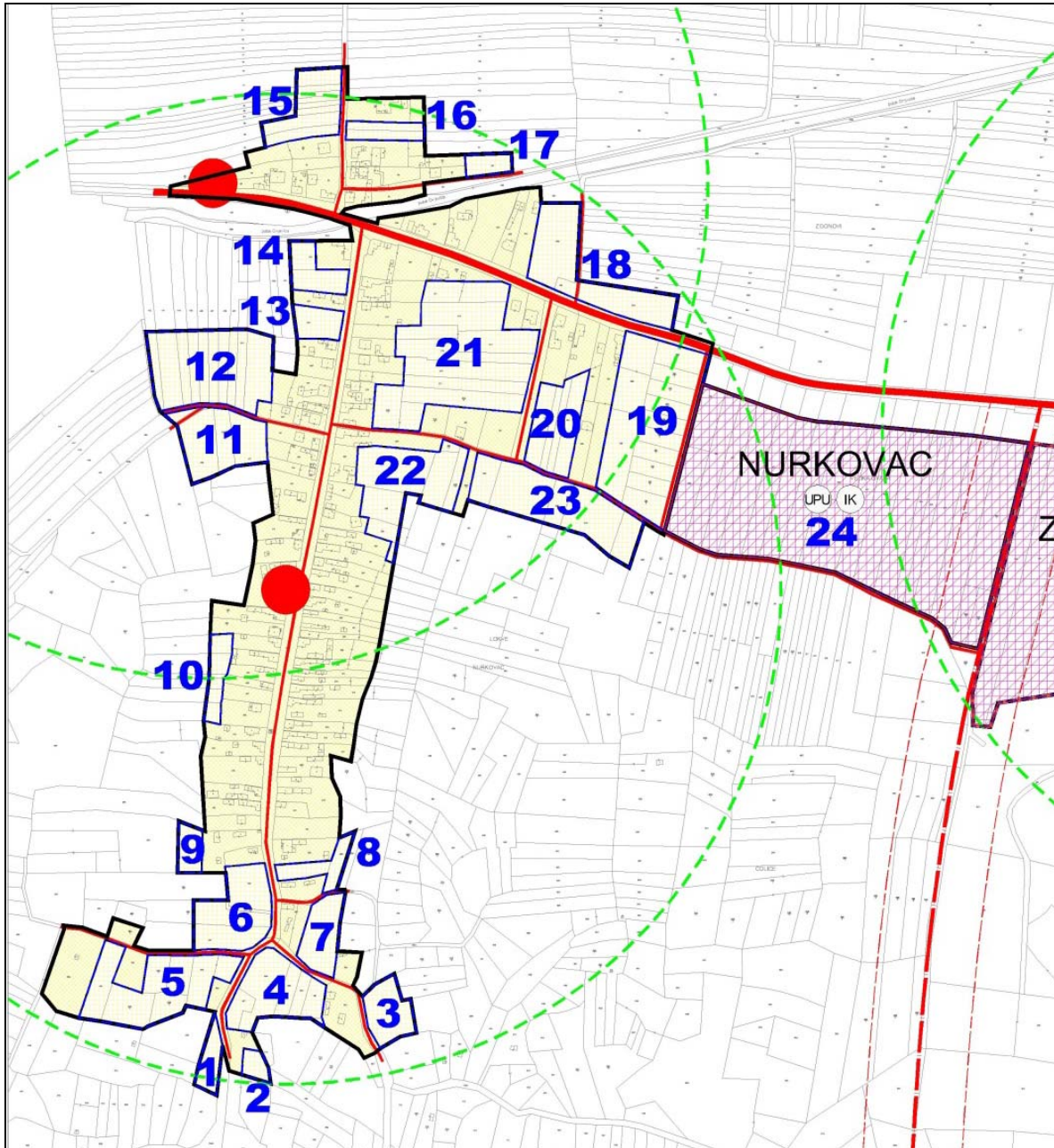
OPĆINA BRESTOVAC PPUO (SL. GLASNIK OPĆINE BRESTOVAC 2/08, 3/12 I 7/13 PROČIŠĆENI TEKST)							
NASELJE	ZONA	PUT-pristup zone			nisko naponska mreža	ZAKLJUČAK	
		k.č.br.	namjena	širina		uređeno	neuređeno
			katastar	m			
NOVO ZVEČEVO	1	246	PUT	13,10 - 14,09	DA	+	
		249/2	PUT	6,07 - 6,44			
		301/23	PUT	6,37 - 7,34			
		318	PUT	4,50 - 7,00			
	2	253/2	PUT	7,57 - 14,09	DA	+	
		426	DC	9,77 - 11,55			
		249/2	PUT	6,07 - 6,44			
		250/1	PUT	4,55 - 5,50			
		249/3	PUT	4,53 - 5,51			
		301/23	PUT	5,95 - 7,34			
		246	PUT	13,10 - 14,09			
	3	301/23	PUT	5,13 - 5,67	DA	+	
	4	253/2	PUT	7,57 - 14,09	DA	+	
		246	PUT	13,10 - 14,09			
		393/2	PUT	6,95 - 8,16			
		393/6	PUT	9,45 - 9,93			
		413/3	PUT	5,69 - 6,01			
		414/4	PUT	6,73 - 9,63			
		413/1	PUT	7,57 - 15,01			
	5	393/6	PUT	9,45 - 9,93	DA	+	
		393/2	PUT	6,95 - 8,16			
		413/3	PUT	5,69 - 6,01			
		414/4	PUT	6,73 - 9,63			
		219/2	PUT	6,01 - 12,01			
		417	PUT	5,28 - 5,98			
	6	417	PUT	4,73 - 5,30	DA	+	
	7	417	PUT	4,73 - 5,30	DA	+	
	8	401/2	PUT	4,55 - 6,01	DA	+	



9	414/2	PUT	4,55 - 6,01	DA	+	
10	97	PUT	4,55 - 9,82	DA	+	+
	111/21	PUT	6,07 - 8,78			
	219/2	PUT	6,01 - 12,01			
	401/2	PUT	4,55 - 6,01			
	401/25	PUT	4,60 - 6,02			
	401/27	PUT	4,62 - 6,05			
	414/2	PUT	4,55 - 6,01			
	417	PUT	5,28 - 5,98			
	11	414/2	PUT			
219/2		PUT	6,01 - 12,01			
246		PUT	13,10 - 14,09			
267		PUT	6,73 - 9,63			
414/4		PUT	6,73 - 9,63			
12	414/2	PUT	4,55 - 6,01	NE		+

2.1.18. KARTOGRAFSKI PRIKAZ - 4.18. Građevinsko područje naselja – Nurkovac, Završje

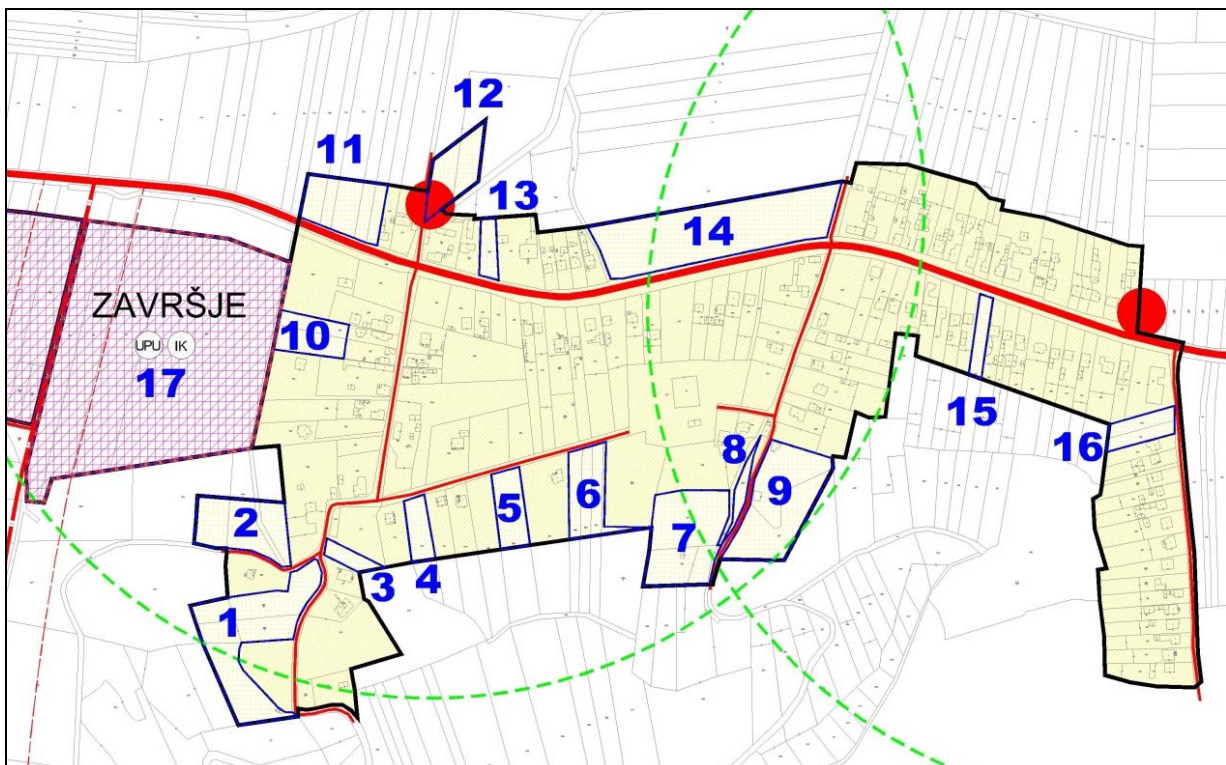
- Nurkovac



OPĆINA BRESTOVAC PPUO (SL.GLASNIK OPĆINE BRESTOVAC 2/08, 3/12 I 7/13 PROČIŠĆENI TEKST)							
NASELJE	ZONA	PUT-pristup zone			nisko naponska mreža	ZAKLJUČAK	
		k.č.br.	namjena	širina		uređeno	neuređeno
			katastar	m			
N U R K O V A C	1	1029	PUT	7,94 - 8,11	DA	+	
	2	1029	PUT	8,11 - 9,54	DA	+	
	3	1028	PUT	6,36 - 8,31	DA	+	
	4	1028	PUT	5,02 - 7,88	DA	+	
		1029	PUT	7,41 - 8,97			
	5	1020	PUT	4,68 - 5,60	DA	+	
		1029	PUT	7,41 - 8,97			
	6	1016	PUT	8,52 - 9,78	DA	+	
		1020	PUT	5,18 - 5,60			
		1029	PUT	7,41 - 8,33			
	7	1021	PUT	4,60 - 5,42	DA	+	
		1016	PUT	4,55 - 8,59			
		1028	PUT	5,02 - 7,88			
	8	1016	PUT	4,55 - 9,46	DA	+	
		1021	PUT	4,60 - 5,42			
	9	1016	PUT	4,55 - 9,46	DA	+	
	10	1016	PUT	4,55 - 9,46	DA	+	
	11	1017	PUT	4,51 - 4,67	DA	+	
1018		PUT	4,54 - 5,00				
12	1017	PUT	4,51 - 4,67	DA	+		
13	1016	PUT	4,55 - 9,46	DA	+		
14	1016	PUT	4,55 - 9,46	DA	+		
15	1004	PUT	5,82 - 6,50	DA	+		
	1005	PUT	6,55 - 6,87	DA	+		
16	1005	PUT	6,87 - 6,91	DA	+		
17	1006	PUT	4,56 - 6,02	DA	+		
18	1009	PUT	4,51 - 5,92	DA	+		
	1013	DC	12,46 - 13,64				
	1014	DC	13,69 - 13,85				

19	1013	DC	11,96 - 13,64	DA	+	
	291/7	PUT	5,95 - 6,00			
	1023	PUT	4,51 - 5,50			
20	1023	PUT	4,51 - 5,50	DA	+	
	282	PUT	4,55 - 10,27			
21	1022	PUT	4,51 - 5,51	DA	+	
	1014	DC	13,33 - 13,52			
	282	PUT	4,55 - 10,27			
	1016	PUT	4,51 - 11,05			
22	1022	PUT	4,51 - 5,51	DA	+	
	1016	PUT	4,51 - 11,05			
23	1023	PUT	4,51 - 5,50	DA	+	
24	1023	PUT	4,51 - 5,50	NE		+
	291/7	PUT	5,95 - 6,04			
	1013	DC	11,76 - 12,76			

• Završje

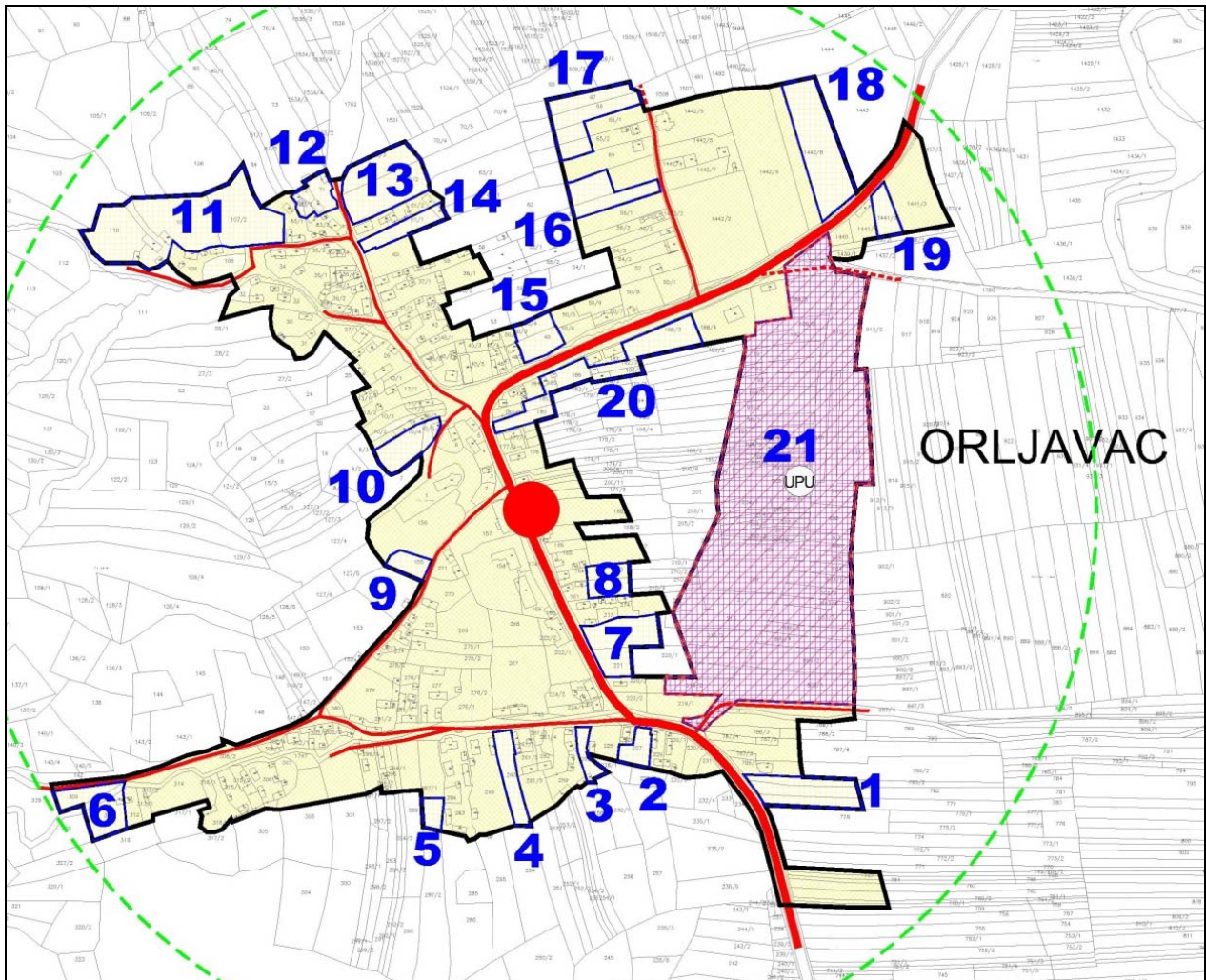




OPĆINA BRESTOVAC PPUO (SL.GLASNIK OPĆINE BRESTOVAC 2/08, 3/12 I 7/13 PROČIŠĆENI TEKST)							
NASELJE	ZONA	PUT-pristup zone			misko naponska mreža	ZAKLJUČAK	
		k.č.br.	namjena	širina		uređeno	neuređeno
			katastar	m			
Z A V R Š J E	1	418	PUT	5,23 - 7,50	DA	+	
	2	418	PUT	4,54 - 6,03	DA	+	
		419	PUT	4,55 - 6,05	DA	+	
	3	418	PUT	5,36 - 7,69	DA	+	
	4	417	PUT	8,66 - 9,87	DA	+	
	5	417	PUT	7,85 - 7,96	DA	+	
	6	417	PUT	7,81 - 7,86	DA	+	
	7	413	PUT	4,82 - 6,59	DA	+	
	8	413	PUT	5,71 - 6,59	DA	+	
	9	413	PUT	5,22 - 6,59	DA	+	
	10	418	PUT	7,90 - 8,68	DA	+	
	11	425	DC	10,30 - 11,31	DA	+	
	12	403	PUT	4,94 - 6,35	DA	+	
	13	410	DC	14,80 - 15,49	DA	+	
	14	410	DC	16,37 - 17,22	DA	+	
		405	PUT	9,39 - 10,57			
	15	410	DC	15,55 - 15,61	DA	+	
16	411	PUT	5,27 - 7,87	DA	+		
17	425	DC	10,65 - 11,22	NE		+	

**2.1.19. KARTOGRAFSKI PRIKAZ - 4.19. Građevinsko područje naselja – Orljavac, Vranić**

- **Orljavac**



OPĆINA BRESTOVAC PPUO (SL. GLASNIK OPĆINE BRESTOVAC 2/08, 3/12 I 7/13 PROČIŠĆENI TEKST)							
NASELJE	ZONA	PUT-pristup zone			nisko naponska mreža	ZAKLJUČAK	
		k.č.br.	namjena	širina		uređeno	neuređeno
			katastar	m			
O R L J A V A C	1	1748	DC	13,16 - 13,41	DA	+	
	2	1748	DC	13,41 - 13,96	DA	+	
	3	1744	PUT	6,85 - 8,23	DA	+	
	4	1744	PUT	5,15 - 5,99	DA	+	
	5	1744	PUT	5,73 - 6,67	DA	+	
	6	1751	PUT	5,07 - 5,77	DA	+	
	7	1749	DC	9,94 - 12,76	DA	+	
	8	1749	DC	10,86 - 11,19	DA	+	
	9	1751	PUT	4,51 - 4,83	DA	+	
	10	1740	PUT	4,56 - 8,82	DA	+	
	11	1740	PUT	5,32 - 6,77	DA	+	
	12	1740	PUT	5,64 - 7,97	DA	+	
	13	1740	PUT	4,90 - 7,97	DA	+	
	14	1740	PUT	4,90 - 8,74	DA	+	
	15	1749	DC	11,33 - 12,59	DA	+	
	16	1442/3	PUT	5,58 - 5,73	DA	+	
	17	1442/3	PUT	5,81 - 6,30	DA	+	
	18	1749	DC	11,22 - 12,32	DA	+	
	19	1749	DC	11,09 - 11,28	DA	+	
	20	1749	DC	11,33 - 13,51	DA	+	
	21	1749	DC	12,32 - 14,61	NE		+
1743		PUT	5,54 - 8,29				
1760		PUT	7,84 - 8,19				
898/2		PUT	7,68 - 7,98				
1748		DC	13,16 - 13,96				

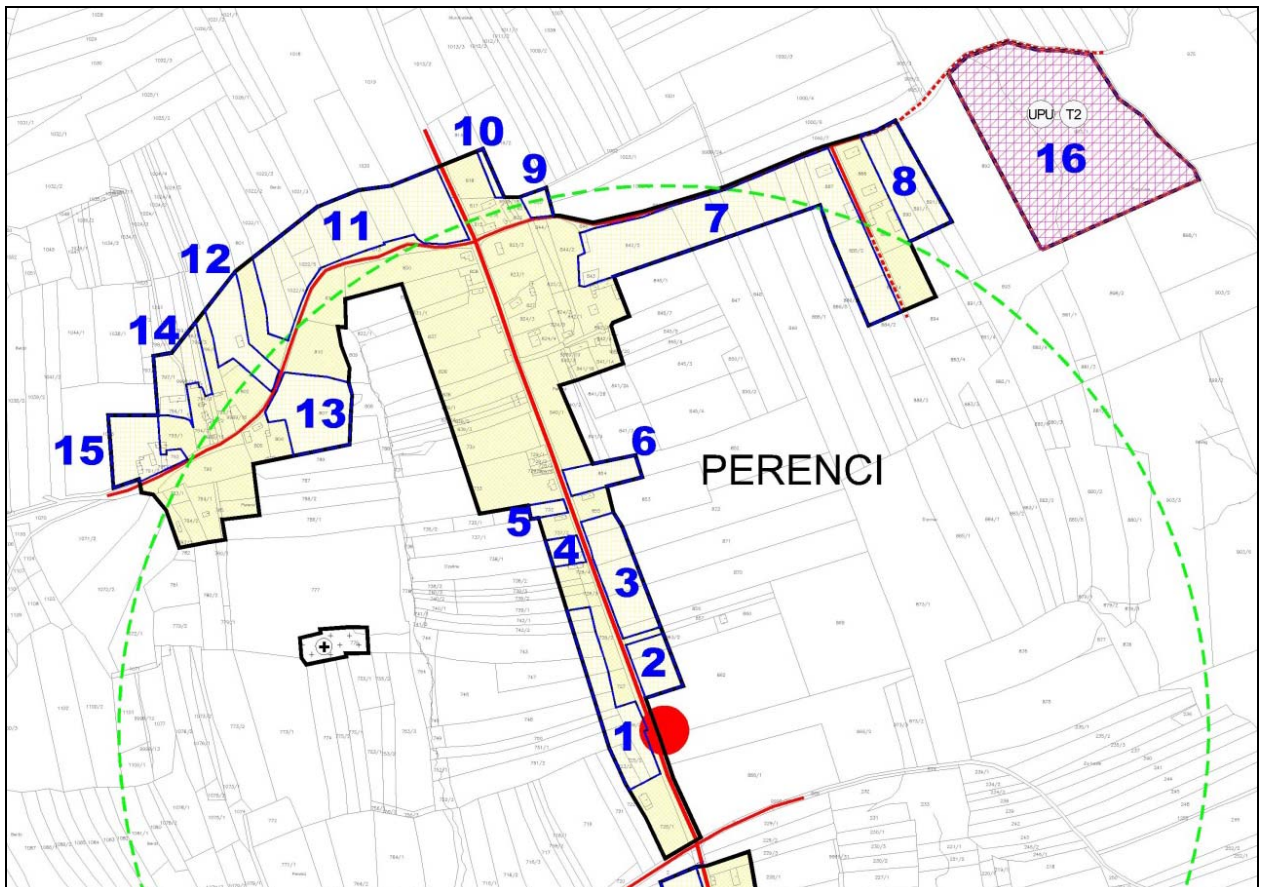


- **Vranić**

**Građevinsko područje naselja – Vranić** nije analiziran s obzirom da je Izmjenama i dopuna Prostornog plana Općine Brestovac iz 2012. godine („Službeni glasnik Općine Brestovac“, broj 3/12) utvrđeno ukidanje granice građevinskog područja istog.

#### 2.1.20. KARTOGRAFSKI PRIKAZ - 4.20. Građevinsko područje naselja – Perenci, Požeški Brđani

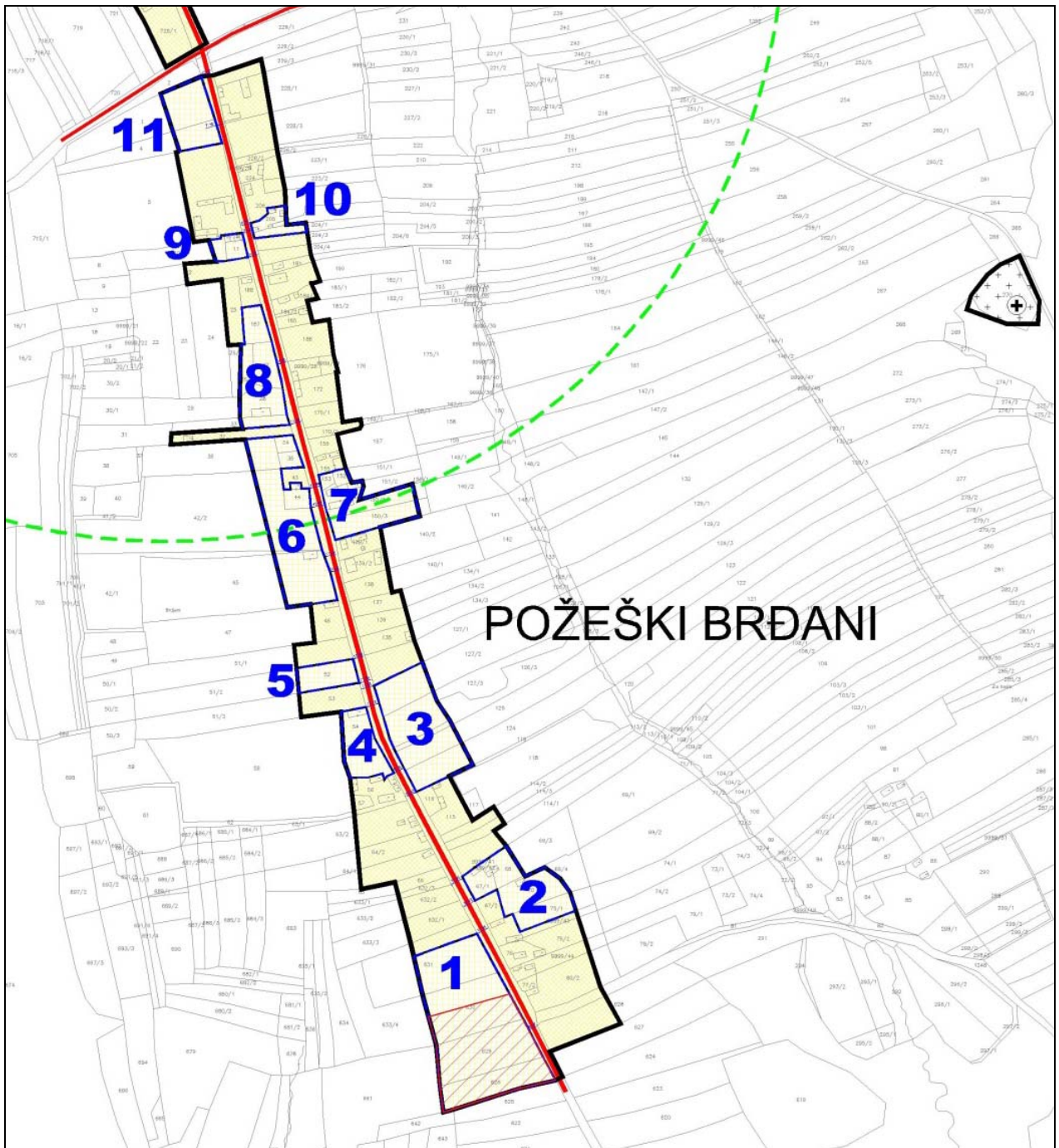
- **Perenci**





OPĆINA BRESTOVAC PPUO (SL.GLASNIK OPĆINE BRESTOVAC 2/08, 3/12 I 7/13 PROČIŠĆENI TEKST)							
NASELJE	ZONA	PUT-pristup zone			nisko naponska mreža	ZAKLJUČAK	
		k.č.br.	namjena	širina		uređeno	neuređeno
			katastar	m			
P E R E N C I	1	1257	LC	10,66 - 11,32	DA	+	
	2	1257	LC	9,70 - 10,66	DA	+	
	3	1257	LC	7,61 - 9,37	DA	+	
	4	1257	LC	7,61 - 8,49	DA	+	
	5	1257	LC	8,53 - 8,72	DA	+	
	6	1257	LC	8,72 - 8,80	DA	+	
	7	1255	PUT	4,51 - 5,52	DA	+	
		886/4	PUT	5,63 - 5,86			
	8	1255	PUT	4,51 - 5,52	DA	+	
		886/4	PUT	5,63 - 5,86			
	9	1255	PUT	4,51 - 5,52	DA	+	
	10	1257	LC	8,47 - 8,67	DA	+	
	11	1260	PUT	5,74 - 6,04	DA	+	
		1257	LC	8,47 - 8,67			
	12	1260	PUT	4,80 - 5,46	DA	+	
	13	1260	PUT	4,74 - 5,46	DA	+	
14	1260	PUT	7,49 - 8,25	DA	+		
15	1260	PUT	5,88 - 6,41	DA	+		
16	1255	PUT	4,53 - 6,01	NE		+	

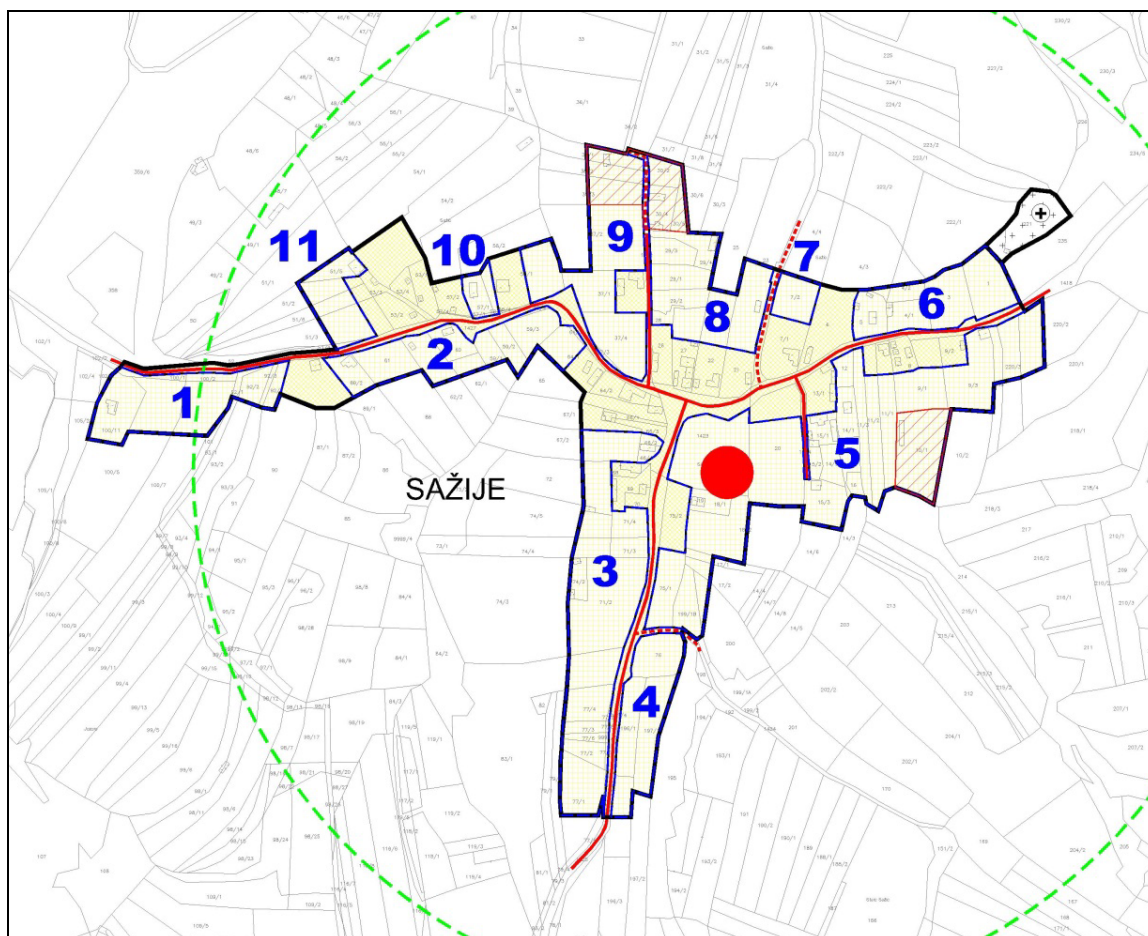
• **Požeški Brđani**



OPĆINA BRESTOVAC PPUO (SL. GLASNIK OPĆINE BRESTOVAC 2/08, 3/12 I 7/13 PROČIŠĆENI TEKST)							
NASELJE	ZONA	PUT-pristup zone			nisko naponska mreža	ZAKLJUČAK	
		k.č.br.	namjena	širina		uređeno	neuređeno
			katastar	m			
POŽEŠKI BRĐANI	1	1242	LC	8,07 - 11,45	DA	+	+
	2	1242	LC	11,85 - 12,22	DA	+	
	3	1242	LC	10,55 - 11,83	DA	+	
	4	1242	LC	9,76 - 12,13	DA	+	
	5	1242	LC	10,68 - 11,69	DA	+	
	6	1242	LC	9,58 - 12,68	DA	+	
	7	1242	LC	10,44 - 12,68	DA	+	
	8	1242	LC	9,43 - 11,42	DA	+	
	9	1242	LC	9,31 - 9,85	DA	+	
	10	1242	LC	8,85 - 9,31	DA	+	
	11	1242	LC	7,10 - 10,07	DA	+	

## 2.1.21. KARTOGRAFSKI PRIKAZ - 4.21. Građevinsko područje naselja – Sažije

- Sažije





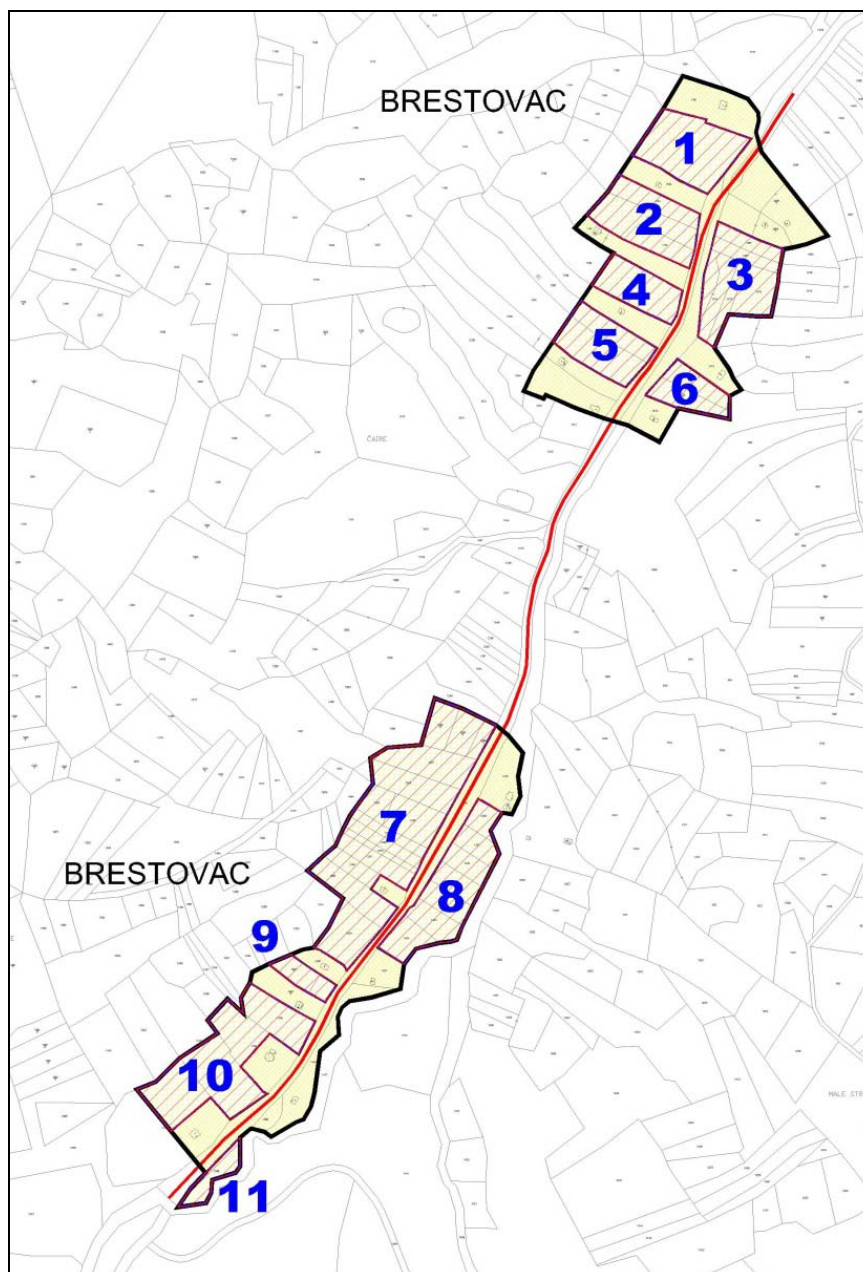
OPĆINA BRESTOVAC PPUO (SL. GLASNIK OPĆINE BRESTOVAC 2/08, 3/12 I 7/13 PROČIŠĆENI TEKST)							
NASELJE	ZONA	PUT-pristup zone			nisko naponska mreža	ZAKLJUČAK	
		k.č.br.	namjena katastar	širina m		uređeno	neuređeno
S A Ž I J E	1	1427	PUT	5,79 - 9,30	DA	+	
	2	1427	PUT	6,85 - 11,34	DA	+	
	3	1423	PUT	4,60 - 12,23	DA	+	
		1425	PUT	7,77 - 10,66			
	4	1424	PUT	5,65 - 6,00	DA	+	
		1425	PUT	8,69 - 10,66			
	5	15.tra	PUT	4,99 - 5,21	DA	+	+
		1418	PUT	6,01 - 9,39			
		1423	PUT	4,60 - 12,23			
		1424	PUT	5,65 - 6,00			
		1425	PUT	7,77 - 9,94			
6	1418	PUT	6,01 - 9,39	DA	+		
7	1421	PUT	5,72 - 7,58	DA	+		
8	30./1	PUT	4,99 - 5,83	DA	+	+	
	1421	PUT	5,79 - 7,58				
	1422	PUT	4,90 - 5,03				
	1423	PUT	4,60 - 12,23				
9	30./1	PUT	4,99 - 5,83	DA	+	+	
	1422	PUT	4,90 - 5,81				
	1427	PUT	5,09 - 9,42				
10	1427	PUT	9,42 - 11,34	DA	+		
11	1427	PUT	6,42 - 8,92	DA	+		

## 2.1.22. KARTOGRAFSKI PRIKAZ - 4.22. Građevinsko područje naselja – Mihajlije, Mrkopolje

Kartografski prikaz – 4.22. Građevinsko područje naselja – Mihajlije, Mrkopolje, nije analiziran s obzirom da je Izmjenama i dopuna Prostornog plana Općine Brestovac iz 2012. godine („Službeni glasnik Općine Brestovac“, broj 3/12), utvrđeno ukidanje granica građevinskih područja naselja Mihajlije i Mrkopolje.

## 2.1.23. KARTOGRAFSKI PRIKAZ – 4.23. Građevinsko područje naselja Brestovac (izdvojeni dio građevinskog područja naselja Brestovac )

- **Brestovac (izdvojeni dio građevinskog područja naselja Brestovac )**



OPĆINA BRESTOVAC PPUO (SL.GLASNIK OPĆINE BRESTOVAC 2/08, 3/12 I 7/13 PROČIŠĆENI TEKST)							
NASELJE	ZONA	PUT-pristup zone			nisko naponska mreža	ZAKLJUČAK	
		k.č.br.	namjena	širina		uređeno	neuređeno
			katastar	m			
BRESTOVAC - izdvojeni dio	1	1477	PUT	6,76 - 7,50	NE		+
	2	1480	PUT	7,45 - 9,60	NE		+
	3	1480	PUT	7,45 - 8,98	NE		+
	4	1480	PUT	7,78 - 8,98	NE		+
	5	1480	PUT	8,67 - 12,34	NE		+
	6	1480	PUT	8,67 - 12,34	NE		+
	7	1480	PUT	7,97 - 12,84	NE		+
	8	1480	PUT	7,97 - 12,84	NE		+
	9	1480	PUT	9,70 - 10,33	NE		+
	10	1480	PUT	10,16 - 11,62	NE		+
	11	1480	PUT	14,05 - 16,68	NE		+

## ZAKLJUČAK:

Slijedom navedene analize utvrđuje se:

- *sva neizgrađena građevinska područja prikazana na kartografskim prikazima:*

4.6. Građevinsko područje naselja – Crljenci, Podsreće,

4.7. Građevinsko područje naselja – Čečavac, Šnjegavić,

4.12. Građevinsko područje naselja – Kamenska, Mijači,

smatraju se **UREĐENIMA**, a

- *dio neizgrađenih građevinskih područja na kartografskim prikazima:*

4.1. Građevinsko područje naselja – Amatovci, Kamenski Šeovci,

4.2. Građevinsko područje naselja – Bogdašić, Striježevica,

4.3. Građevinsko područje naselja – Bolomače, Busnovi, Ivandol, Oblakovac,

4.4. Građevinsko područje naselja – Boričevci, Vilić Selo,

4.5. Građevinsko područje naselja – Brestovac, Daranovci, Dolac,

4.8. Građevinsko područje naselja – Čečavački Vučjak, Jeminovac, Ruševac,

4.9. Građevinsko područje naselja – Deževci, Pavlovci, Žigerovci,

4.10. Građevinsko područje naselja – Donji Gučani, Gornji Gučani, Zakorenje,

4.11. Građevinsko područje naselja – Jaguplije, Skenderovci,

4.13. Građevinsko područje naselja – Kamenski Vučjak,

4.14. Građevinsko područje naselja – Koprivna, Rasna,

4.15. Građevinsko područje naselja – Kruševo, Šušnjari,

4.16. Građevinsko područje naselja – Kujnik, Pasikovci, Slobošтина,

4.17. Građevinsko područje naselja – Novo Zvečevo,

4.18. Građevinsko područje naselja – Nurkovac, Završje,

4.19. Građevinsko područje naselja – Orljavac, Vranić,

4.20. Građevinsko područje naselja – Perenci, Požeški Brđani,

4.21. Građevinsko područje naselja – Sažije,

4.23. Građevinsko područje naselja – Brestovac (izdvojeni dio građevinskog područja naselja Brestovac ),

predstavljaju **NEUREĐENA GRAĐEVINSKA PODRUČJA** i ista se prikazuju na novom kartografskom prikazu koji je sastavni dio ovog usklađenja.



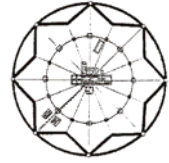


JAVNA USTANOVA

**Zavod za prostorno uređenje  
Požeško-slavonske županije**

---

Županijska 7, 34 000 Požega, HR  
tel:(+385)034/290-222;fax:(+385)034/290-220



**PROSTORNI PLAN UREĐENJA  
OPĆINE BRESTOVAC**  
- usklađenje sa Zakonom o prostornom uređenju -  
(„Narodne novine“, broj 153/13)

**OBVEZNI PRILOZI PLANA**

---

**Stručne podloge na kojima se temelje prostorno planska rješenja**

## **STRUČNE PODLOGE NA KOJIMA SE TEMELJE PROSTORNO PLANSKA RJEŠENJA**

- Prostorni plan Požeško - slavonske županije ("Požeško - slavonski službeni glasnik", broj 05/02 i 05A/02 i 04/11; izrađivač: Zavod za prostorno planiranje Požeško - slavonske županije, Požega)
- Prostorni plan uređenja Općine Brestovac, ("Službeni glasnik Općine Brestovac", broj 2/08, 3/12 i 7/13 – pročišćeni tekst; izrađivači: Zavod za prostorno planiranje d.d., Osijek - osnovni Plan i Zavod za prostorno planiranje Požeško - slavonske županije, Požega – izmjene i dopune Plana te pročišćeni tekst);
- Odluka o izradi usklađenja Prostornog plana uređenja Općine Brestovac ("Službeni glasnik Općine Brestovac", br. 9/14) sa Zakonom o prostornom uređenju (NN RH 153/13);
- DOF općine
- Podaci vlasništva:  
<http://oss.uredjenazemlja.hr/public/dkpViewerPublic.jsp?action=dkpViewerPublic>
- Stručna podloga HEP ODS d.o.o. Elektra Požega, Služba za tehničke poslove, Odjel za razvoj i pristup mreži, dostavljena u digitalnom obliku 23. veljače 2015. godine putem e-maila te ostali podaci dopisom (broj i znak: 402100101/1155/15MV od 26. ožujka 2015.) za lokacije trafostanica

**HEP** OPERATOR  
DISTRIBUCIJSKOG  
SUSTAVA d.o.o.

**ELEKTRA POŽEGA**  
Služba za tehničke poslove  
Odjel za razvoj i pristup mreži

34000 Požega, Primorska 24

TELEFON • 034/230-200 •  
TELEFAKS • 034/273-238 •  
POŠTA • 34000 Požega • SERVIS  
IBAN • HR2823600001400164990

NAŠ BROJ I ZNAK 402100101/1155/15MV

ZAVOD ZA PROSTORNO UREĐENJE  
POŽEŠKO-SLAVONSKE ŽUPANIJE  
POŽEGA

31.03.2015

Ime i prezime:	Org.:
Učionica:	Pril.:

NO 14001

ZAVOD ZA PROSTORNO UREĐENJE  
POŽEŠKO-SLAVONSKE ŽUPANIJE

ŽUPANIJSKA 7, POŽEGA  
34000 POŽEGA

VAŠ BROJ I ZNAK

PREDMET Dostava podataka za niskonaponsku  
mrežu - odgovor

DATUM 26.03.2015.

Poštovani,

dana 17.02.2015. u Elektri Požega zaprimili smo dopis kojim nas tražite položaj SN/NN trafostanica i radijus mogućnosti priključenja.

Podloge sa položajima 10(20)/0,4 kV trafostanica dostavili smo vam 23.02.2015. u digitalnom obliku, dok se za radijus mogućnosti priključenja očitujemo kako slijedi:

- radijus mogućnosti priključenja budućih korisnika mreže na NN mrežu je načelno 500 m od 10(20)/0,4 kV trafostanice,
- priključenje budućih korisnika mreže je moguće izvršiti i izvan spomenute načelne granice ako se zadovolje uvjeti priključenja koje izdaje Operator distribucijskog sustava na temelju važećih Mrežnih pravila elektroenergetskog sustava, Općih uvjeta za opskrbu električnom energijom i Pravilnika o naknadi za priključenje na elektroenergetsku mrežu i za povećanje priključne snage,
- za svaki pojedini slučaj gradnje ili rekonstrukcije građevine, bez obzira na lokaciju u odnosu na postojeću mrežu, Operator distribucijskog sustava treba izdati posebne uvjete, što među ostalim uključuje i uvjete za priključenje građevine na elektroenergetsku mrežu,
- tehnički uvjeti priključenja svakog pojedinog objekta ovise o karakteristikama okolne elektroenergetske mreže i razmatranog objekta: npr. snaga postojećeg transformatora, presjek i vrsta mreže, priključna snaga objekta, udaljenost od postojeće mreže i sl.

S poštovanjem,

Direktor Elektra Požega:  
mr.sc. Damir Kovačević  
HEP-Operator distribucijskog sustava d.o.o.  
DISTRIBUCIJSKO PODRUČJE  
ELEKTRA POŽEGA

Dostaviti:

- 1) Naslov
- 2) Predmet
- 3) Pismohrana

ČLAN HEP GRUPE

• UPRAVA DRUŠTVA • DIREKTOR • ŽELJKO ŠIMEK •

• TRGOVAČKI SUD U ZAGREBU MBS 080434230 • MB 1643991 •  
• OIB 46830600751 • UPLAĆEN TEMELJNI KAPITAL 699,456,000,00 HRK •  
• www.hep.hr •

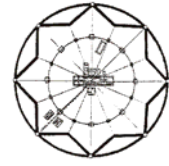


JAVNA USTANOVA

**Zavod za prostorno uređenje  
Požeško-slavonske županije**

---

Županijska 7, 34 000 Požega, HR  
tel: (+385)034/290-222; fax: (+385)034/290-220



**PROSTORNI PLAN UREĐENJA  
OPĆINE BRESTOVAC**  
- usklađenje sa Zakonom o prostornom uređenju -  
(„Narodne novine“, broj 153/13)

OBVEZNI PRILOZI PLANA

---

**Popis sektorskih dokumenata i propisa poštivanih u izradi Plana**



## **POPIS SEKTORSKIH DOKUMENATA I PROPISA POŠTIVANIH U IZRADI PLANA**

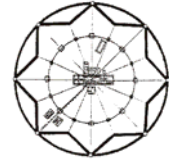
1. Pravilnik o sadržaju, mjerilima kartografskih prikaza, obveznim prostornim pokazateljima i standardu elaborata prostornih planova (NN 106/98, 39/04, 45/04 i 163/04)
2. Pravilnika o tehničkim normativima za izgradnju nadzemnih elektroenergetskih vodova napona od 1kv do 400 kv (NN 24/97)
3. Pravilnik o uvjetima za vatrogasne pristupe ( NN 35/94, 55/94 i 142/03)
4. Pravilnik o osiguranju pristupačnosti građevina osobama s invaliditetom i smanjenom pokretljivošću, (NN 78/13.)
5. Pravilnik o uvjetima za projektiranje i izgradnju priključaka i prilaza na javnu cestu (NN 119/07)
6. Pravilnik o prometnim znakovima, opremi i signalizaciji na cestama (NN33/05,64/05 i 155/05)
7. Uredbu o postupku i mjerilima za osnivanje prava služnosti na šumi i/ili šumskom zemljištu u vlasništvu republike hrvatske u svrhu eksploatacije mineralnih sirovina (NN 133/07)
8. Zakon o prostornom uređenju (NN 153/13)
9. Zakon o cestama (NN 84/11,22/13,54/13,148/13, 92/14)
10. Zakon o sigurnosti prometa na cestama (NN NN 67/08, 48/10, 74/11, 80/13, 158/13, 92/14)



JAVNA USTANOVA

**Zavod za prostorno uređenje  
Požeško-slavonske županije**

---



Županijska 7, 34 000 Požega, HR  
tel:(+385)034/290-222;fax:(+385)034/290-220

**PROSTORNI PLAN UREĐENJA  
OPĆINE BRESTOVAC**  
- usklađenje sa Zakonom o prostornom uređenju -  
(„Narodne novine“, broj 153/13)

OBVEZNI PRILOZI PLANA

---

**Evidencija postupka usklađenja**

## EVIDENCIJA POSTUPKA USKLAĐENJA

- Obveza izrade usklađenja Prostornog plana uređenja Općine Brestovac proizašla je iz Odluke o izradi usklađenja PPUO Brestovac ( „Službeni glasnik Općine Brestovac“, broj 9/14) sa Zakonom o prostornom uređenju (Narodne novine, broj 153/13)
- Izrada i donošenje usklađenja PPUO Brestovac temelji se na odredbama članka 201. i posredno članaka od 86. do 113. Zakona o prostornom uređenju (NN br. 153/13).
- Kako se isključivo radi o usklađenju PPUO Brestovac sa Zakonom o prostornom uređenju (NN br. 153/13) nema potrebe za sudjelovanjem javnopravnih tijela.
- Temeljem članka 94. stavak 3. Zakonom o prostornom uređenju (NN br. 153/13) za usklađenje Prostornog plana s navedenim Zakonom ne provodi se postupak javne rasprave.
- Načelnik Općine Brestovac donosi Zaključak o utvrđivanju Konačnog prijedloga Prostornog plana uređenja Općine Brestovac (Službeni glasnik Općine Brestovac br. 19/02 i 15/11) - usklađenje sa Zakonom o prostornom uređenju (NN br. 153/13), Klasa: 350-01/15-01/01, Urbroj: 2177/0-03-15-2 od 28. travnja 2015. god.)
- Temeljem članka 107. stavak 4. Zakonom o prostornom uređenju (NN br. 153/13) za usklađenje Prostornog plana s navedenim Zakonom ne ishodi se mišljenje Zavoda za prostorno uređenje Požeško-slavonske županije jer je isti izrađivač.
- Usklađenje PPUO Brestovac („Službeni glasnik Općine Brestovac“, br. 2/08, 3/12 i 7/13) sa Zakonom o prostornom uređenju (NN br. 153/13) doneseno je na 17. sjednici Općinskog vijeća održanoj 08. svibnja 2015. g. i objavljeno je u „Službenom glasniku Općine Brestovac“, br. 3/15.