








# PROSTORNI PLAN UREĐENJA OPĆINE BRESTOVAC

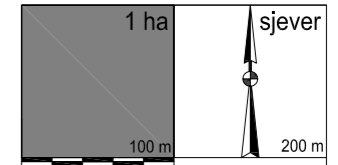
-usklađenje sa Zakonom o prostornom uređenju-  
("Narodne novine", br. 153/13)


4. GRAĐEVINSKO PODRUČJE NASELJA  
4.10. GORNJI GUČANI, DONJI GUČANI I ZAKORENJE

## TUMAČ ZNAKOVLJA

### GRAĐEVINSKO PODRUČJE NASELJA

-  GRANICA GRAĐEVINSKOG PODRUČJA
-  IZGRAĐENI DIO GRAĐEVINSKOG PODRUČJA NASELJA
-  NEIZGRAĐENI DIO GRAĐEVINSKOG PODRUČJA NASELJA
-  DRŽAVNA CESTA
-  OSTALE NEKATEGORIZIRANE CESTE I PUTEVI
-  NEUREĐENO GRAĐEVINSKO PODRUČJE
-  GROBLJE



Županija: POŽEŠKO-SLAVONSKA ŽUPANIJA Općina: BRESTOVAC		
Naziv prostornog plana: PROSTORNI PLAN UREĐENJA OPĆINE BRESTOVAC -usklađenje sa Zakonom o prostornom uređenju- ("Narodne novine", br. 153/13)		
Naziv kartografskog prikaza: GRAĐEVINSKO PODRUČJE NASELJA GORNJI GUČANI, DONJI GUČANI I ZAKORENJE		
Broj kartografskog prikaza: 4.10.	Mjerilo kartografskog prikaza: 1 : 5000	
Osnova za izradu Plana: Odluka Općinskog vijeća o izradi usklađenja PPUO Brestovac sa Zakonom o prostornom uređenju („Službeni glasnik Općine Brestovac“, br. 3/15)		Odluka Općinskog vijeća o donošenju usklađenja PPUO Brestovac („Službeni glasnik Općine Brestovac“, br. 3/15)
Javna rasprava (datum objave): NE PROVODI SE. od: Čl. 94 st. 3 Zakona o prostornom uređenju	Javni uvid održan: od: do:	
Pečat tijela odgovornog za provođenje javne rasprave: M.P.	Odgovorna osoba za provođenje javne rasprave: Zdravko Mandić, ing.	
Sukladno članku 107. stavku 4. Zakona o prostornom uređenju („Narodne novine“, br. 153/13), ne pribavlja se mišljenje Zavoda za prostorno uređenje o prostornom planu, jer je Zavod za prostorno uređenje Požeško-slavonske županije stručni izrađivač Plana.		
Pravna osoba koja je izradilo Plan: <b>ZAVOD ZA PROSTORNO UREĐENJE POŽEŠKO SLAVONSKOŽUPANIJE</b> Županijska 7, 34000 POŽEGA		
Pečat pravne osobe koja je izradila Plan: M.P.	Odgovorna osoba: Ravnatelj Zavoda: Mladenko Soldo, mag.ing.aedif.	
Odgovorni voditelj: Renata Madunić-Hajek, mag.ing.arch. ovlaštena arhitektica urbanistica	Koordinator izrade Plana: Zdravko Mandić, ing.	
Stručni tim u izradi Plana: 1. Mladenko Soldo, mag.ing.aedif. 2. Renata Madunić-Hajek, mag.ing.arch. 3. Gordana Boban, mag.ing.arch. 4. Davor Šarić, mag.ing.techn.lign. 5. Marija Franjić, bacc.admin.publ. 6. Dragica Obradović, bacc.ing.aedif. 7. Tihomir Bahora, bacc.ing.aedif.		Vanjski suradnici: 1. Željko Obradović, mag.iur. 2. Branka Kuba, mag.oec. 3. Elvira Mirković, mag.ing.agr. 4. mr.sc. Tomislav Crnjac,
Pečat predstavničkog tijela: M.P.	Predsjednik predstavničkog tijela: Tomo Vrhovac	
Istovjetnost ovog prostornog plana s izvornikom ovjerava: Mladenko Soldo, mag.ing.aedif.	Pečat nadležnog tijela: M.P.	