










# PROSTORNI PLAN UREĐENJA OPĆINE BRESTOVAC

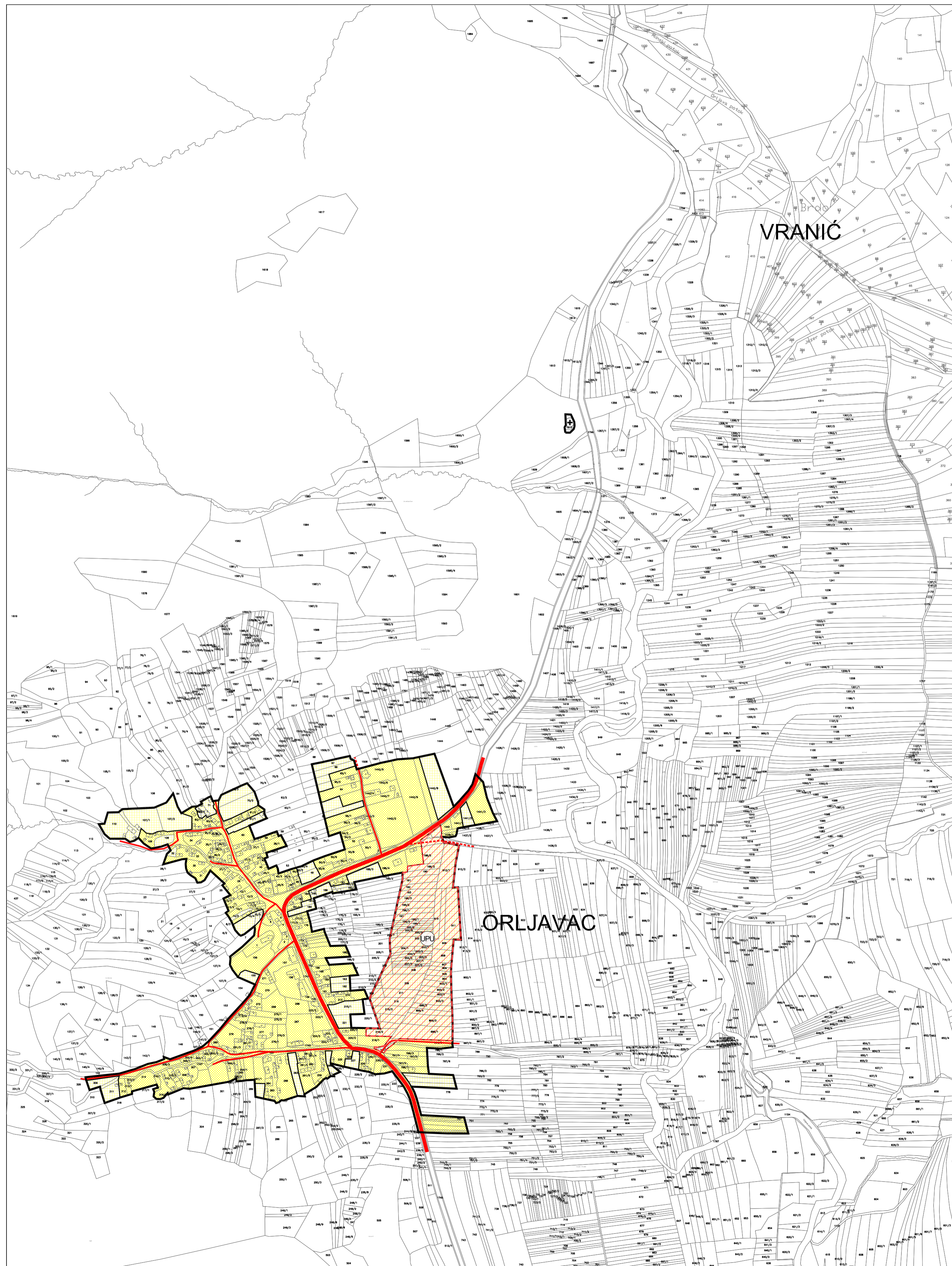
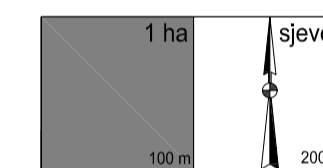
-usklađenje sa Zakonom o prostornom uređenju-  
("Narodne novine", br. 153/13)


4. GRAĐEVINSKO PODRUČJE NASELJA  
4.19. ORLJAVAC I VRANIĆ

## TUMAČ ZNAKOVLJA

### GRAĐEVINSKO PODRUČJE NASELJA

-  GRANICA GRAĐEVINSKOG PODRUČJA
  -  IZGRAĐENI DIO GRAĐEVINSKOG PODRUČJA NASELJA
  -  NEIZGRAĐENI DIO GRAĐEVINSKOG PODRUČJA NASELJA
  -  DRŽAVNA CESTA
  -  OSTALE NEKATEGORIZIRANE CESTE I PUTEVI
  -  OSTALE PLANIRANE NEKATEGORIZIRANE CESTE I PUTEVI
  -  NEUREĐENO GRAĐEVINSKO PODRUČJE
  -  GROBLJE
- OBUHVAAT OBVEZNE IZRADE PROSTORNOG PLANA
-  GRANICA OBUHVATA UPU-a  
DIJELA NASELJA ORLJAVAC



Županija: Općina:	POŽEŠKO-SLAVONSKA ŽUPANIJA BRESTOVAC	
Naziv prostornog plana: <b>PROSTORNI PLAN UREĐENJA OPĆINE BRESTOVAC</b> -usklađenje sa Zakonom o prostornom uređenju- ("Narodne novine", br. 153/13)		
Naziv kartografskog prikaza: <b>GRAĐEVINSKO PODRUČJE NASELJA</b> <b>ORLJAVAC I VRANIĆ</b>		
Broj kartografskog prikaza:	4.19.	Mjerilo kartografskog prikaza: 1 : 5000
Osnova za izradu Plana: Odluka Općinskog vijeća o izradi usklađenja PPUO Brestovac sa Zakonom o prostornom uređenju („Službeni glasnik Općine Brestovac“, br. 9/14)		Odluka Općinskog vijeća o donošenju usklađenja PPUO Brestovac („Službeni glasnik Općine Brestovac“, br. 3/15)
Javna rasprava (datum objave): NE PROVODI SE. Čl. 94 st. 3 Zakona o prostornom uređenju		Javni uvid održan: od: do:
Pečat tijela odgovornog za provođenje javne rasprave: M.P.		Odgovorna osoba za provođenje javne rasprave: <b>Zdravko Mandić, ing.</b>
Sukladno članku 107. stavku 4. Zakona o prostornom uređenju („Narodne novine“, br. 153/13), <b>ne pribavlja se mišljenje Zavoda za prostorno uređenje o prostornom planu</b> , jer je Zavod za prostorno uređenje Požeško-slavonske županije stručni izrađivač Plana.		
Pravna osoba koja je izradilo Plan: <b>ZAVOD ZA PROSTORNO UREĐENJE</b> <b>POŽEŠKO SLAVONSKOŽUPANIJE</b> Županijska 7, 34000 POŽEGA		
Pečat pravne osobe koja je izradila Plan: M.P.		Odgovorna osoba: Ravnatelj Zavoda: <b>Mladenko Soldo, mag.ing.aedif.</b>
Odgovorni voditelj: <b>Renata Madunić-Hajek, mag.ing.arch.</b> ovlaštena arhitektica urbanistica		Koordinator izrade Plana: <b>Zdravko Mandić, ing.</b>
Stručni tim u izradi Plana: 1. <b>Mladenko Soldo, mag.ing.aedif.</b> 2. <b>Renata Madunić-Hajek, mag.ing.arch.</b> 3. <b>Gordana Boban, mag.ing.arch.</b> 4. <b>Davor Šarić, mag.ing.techn.ign.</b> 5. <b>Marija Franjić, bacc.admin.publ.</b> 6. <b>Dragica Obradović, bacc.ing.aedif.</b> 7. <b>Tihomir Bahora, bacc.ing.aedif.</b>		Vanjski suradnici: 1. <b>Željko Obradović, mag.iur.</b> 2. <b>Branka Kuba, mag.oec.</b> 3. <b>Elvira Mirković, mag.ing.agr.</b> 4. <b>mr.sc. Tomislav Crnjac,</b>
Pečat predstavničkog tijela: M.P.		Predsjednik predstavničkog tijela: <b>Tomo Vrhovac</b>
Istovjetnost ovog prostornog plana s izvornikom ovjerava: <b>Mladenko Soldo, mag.ing.aedif.</b>		Pečat nadležnog tijela: M.P.